



REGIONE SICILIANA



LIBERO CONSORZIO COMUNALE DI RAGUSA

COMUNE DI VITTORIA

DIREZIONE TERRITORIO E PATRIMONIO
SERVIZIO 3 - PIANIFICAZIONE URBANISTICA E TERRITORIALE

Variante al PRG vigente ai sensi dell'art. 26 comma 3 L.R. n. 19 del 13/08/2020 relativa alla riclassificazione urbanistica a seguito della decadenza dei vincoli quinquennali preordinati all'esproprio, inerente il suolo sito in Vittoria, lungo la via Pier Paolo Pasolini, distinto al catasto terreni del Comune di Vittoria al foglio 89 particelle 845 e 1629, della superficie catastale di mq 197.00.

STATO DI FATTO	Tavola 4.0 Scala 1:25.000	INDIVIDUAZIONE DELL'AREA IN RELAZIONE AL PIANO PAESAGGISTICO DELLA PROVINCIA DI RAGUSA	Data: APRILE 2023
----------------	------------------------------------	--	----------------------





IL DELEGATO DI FUNZIONI DIRIGENZIALI
Arch. Emanuele Cicciarella
(D.D. 491/2023)


IL RESPONSABILE DEL PROCEDIMENTO
Arch. Salvatore Loreface

ELABORATI REDATTI A CURA DELLA
D&C - ARCHITETTURA E INGEGNERIA S.R.L.
Arch. Angelo Dezio

Legenda

Aree soggette a prescrizioni aventi diretta efficacia nei confronti di tutti i soggetti pubblici e privati

-  Aree con livello di tutela 1 - art.20 delle N.d.A.
-  Aree con livello di tutela 2 - art.20 delle N.d.A.
-  Aree con livello di tutela 3 - art.20 delle N.d.A.
-  Aree soggette a recupero - art.20 delle N.d.A.



AREA OGGETTO DI VARIANTE
(Fg.89 Partt. 845-1629)

