



REGIONE SICILIANA



LIBERO CONSORZIO COMUNALE DI RAGUSA

COMUNE DI VITTORIA
DIREZIONE URBANISTICA ED ECOLOGIA

Variante al PRG vigente ai sensi dell'art. 26 L.R. n. 19 del 13/08/2020 relativa alla riclassificazione urbanistica a seguito della decadenza dei vincoli quinquennali preordinati all'esproprio, inerente parte del suolo sito in Vittoria, lungo la via CHE GUEVARA, distinto al catasto terreni del Comune di Vittoria al foglio 217 particella 49 della superficie catastale di mq 186,00.

STATO DI FATTO	Tavola 5.0 Scala 1:10.000	INDIVIDUAZIONE DELL'AREA IN RELAZIONE ALLE ZONE SIC-ZPS	Data: AGOSTO 2023
----------------	------------------------------------	--	----------------------

IL RESPONSABILE DEL PROCEDIMENTO
Arch. Salvatore Lorefice

IL DELEGATO DI FUNZIONI DIRIGENZIALI
Arch. Emanuele Ciccarella
(D.D. 02/08/2023)





REPUBBLICA ITALIANA
REGIONE  SICILIANA
ASSESSORATO TERRITORIO E AMBIENTE
Dipartimento Territorio e Ambiente
Servizio 6° - Protezione Patrimonio Naturale

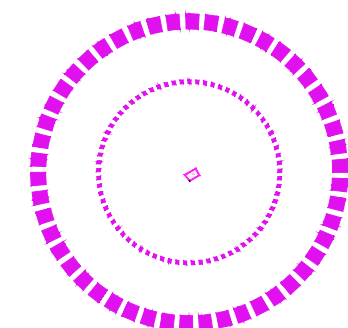


SIC e ZPS

CTR Sez. 647030

LEGENDA

-  LIMITI COMUNALI
-  SIC
ITA 080003 - VALLATA DEL F. IPPARI (PINETA DI VITTORIA)
-  ZPS
-  SIC e ZPS



**AREA OGGETTO DI VARIANTE
(F.217 PART. 49)**