



REGIONE SICILIANA



LIBERO CONSORZIO COMUNALE
DI RAGUSA



COMUNE DI VITTORIA

DIREZIONE TERRITORIO E PATRIMONIO
SERVIZIO 3 - PIANIFICAZIONE URBANISTICA E TERRITORIALE

Variante al PRG vigente ai sensi dell'art. 26 comma 3 L.R. n. 19 del 13/08/2020 relativa alla ridefinizione della destinazione urbanistica di un'area, da zona destinata a sede viaria a z.o.E. a seguito della decadenza dei vincoli quinquennali preordinati all'esproprio, di cui ai Verbali dei Commissari ad Acta del 13/04/2022, inerente il suolo sito in Vittoria, lunga la via San Giuseppe Lo Sperso, distinto al catasto terreni del Comune di Vittoria al foglio 104 particelle 1-2714 e al foglio 103 particella 495, della superficie catastale di mq 16150,00.

STATO DI FATTO	Tavola 5.0 Scala 1:10.000	INDIVIDUAZIONE DELL'AREA IN RELAZIONE ALLE ZONE SIC ZPS	Data: LUGLIO 2022
----------------	------------------------------------	--	----------------------

IL PROGETTISTA
Arch. Salvatore Galofaro

IL DIRIGENTE

REPUBBLICA ITALIANA
REGIONE SICILIANA

ASSESSORATO TERRITORIO E AMBIENTE
Dipartimento Territorio e Ambiente
Servizio 6° - Protezione Patrimonio Naturale




AGENZIA SICILIANA
DI NATURA

SIC e ZPS

CTR Sez. 647030

LEGENDA

- LIMITI COMUNALI
- SIC
ITA 080003 - VALLATA DEL F. IPPARI (PINETA DI VITTORIA)
- ZPS
- SIC e ZPS



AREA OGGETTO DI VARIANTE
(Fg.104 Partt. 1-2714 E Fg.103 Partt.495)