



REGIONE SICILIANA



LIBERO CONSORZIO COMUNALE DI RAGUSA



# COMUNE DI VITTORIA

DIREZIONE TERRITORIO E PATRIMONIO  
SERVIZIO 3 - PIANIFICAZIONE URBANISTICA E TERRITORIALE

Variante al PRG vigente ai sensi dell'art. 26 comma 3 L.R. n. 19 del 13/08/2020 relativa alla ridefinizione della destinazione urbanistica di un'area, da zona destinata a sede viaria a z.t.o.e., a seguito della decadenza dei vincoli quinquennali preordinati all'esproprio, di cui al Verbale del Commissario ad Acta del 23/02/2023 Prot. 1072/U.E., inerente il suolo sito in Vittoria, lungo la via Pozzo Bollente e via Gen Cassino, distretto al catasto terreni del Comune di Vittoria al foglio 85 part. 50-51-52-1099-1508-1509-1510-1511, della superficie catastale di mq 5383,00.

STATO DI FATTO	Tavola 5.0	INDIVIDUAZIONE DELL'AREA IN RELAZIONE ALLE ZONE SIC - ZPS	Data: GIUGNO 2023
	Scala 1:10.000		

IL RESPONSABILE DEL SERVIZIO  
Arch. Salvatore Galofaro

IL DELEGATO DI FUNZIONI DIRIGENZIALI  
Arch. Emanuele Ciccarella  
(D.D. 943/2023)

Elaborati Redatti Dalla  
D&C Architettura e Ingegneria S.R.L.



REPUBBLICA ITALIANA  
REGIONE  SICILIANA  
ASSESSORATO TERRITORIO E AMBIENTE  
Dipartimento Territorio e Ambiente  
Servizio 6° - Protezione Patrimonio Naturale

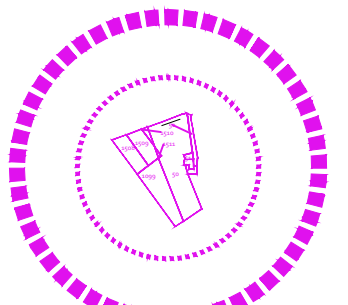


SIC e ZPS

**CTR Sez. 647030**

**LEGENDA**

-  LIMITI COMUNALI
-  SIC  
ITA 080003 - VALLATA DEL F. IPPARI (PINETA DI VITTORIA)
-  ZPS
-  SIC e ZPS



**AREA OGGETTO DI VARIANTE (F.86  
PARTT.50-51-52-1099-1508-1510-1511)**