



**COMUNE DI VITTORIA**  
 DIREZIONE TERRITORIO E PATRIMONIO  
 SERVIZIO 3 - PIANIFICAZIONE URBANISTICA E TERRITORIALE

Variante al PRG vigente ai sensi dell'art. 26 comma 3 L.R. n. 19 del 13/09/2020 relativa alla ridefinizione della destinazione urbanistica di un'area, da zona destinata a sede viaria a z.t.o.e, a seguito della decadenza dei vincoli quinquennali preordinati all'esproprio, di cui ai Verbali dei Commissari ad Acta del 13/04/2022, inerente il suolo sito in Vittoria, lunga la via San Giuseppe Lo Sperso, distinto al catasto terreni del Comune di Vittoria al foglio 86 particelle 200-2216-2217-2457-2458, della superficie catastale di mq 10545,00.

STATO DI FATTO	Tavola 5.0 Scala 1:10.000	INDIVIDUAZIONE DELL'AREA IN RELAZIONE ALLE ZONE SIC ZPS	Data: LUGLIO 2022
----------------	------------------------------------	--	----------------------

IL PROGETTISTA  
Arch. Salvatore Galofaro

IL DIRIGENTE





REPUBBLICA ITALIANA  
 REGIONE  SICILIANA  
 ASSESSORATO TERRITORIO E AMBIENTE  
 Dipartimento Territorio e Ambiente  
 Servizio 6° - Protezione Patrimonio Naturale

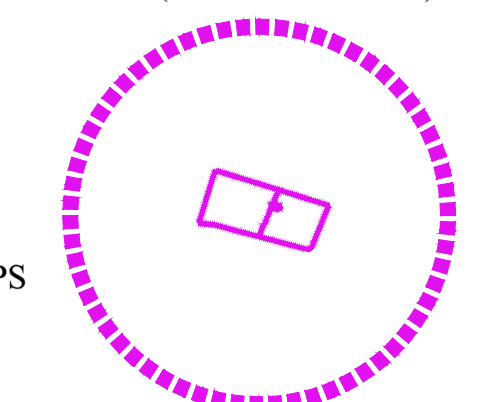


SIC e ZPS

**CTR Sez. 647030**

**LEGENDA**

-  LIMITI COMUNALI
-  SIC  
ITA 080003 - VALLATA DEL F. IPPARI (PINETA DI VITTORIA)
-  ZPS
-  SIC e ZPS



**AREA OGGETTO DI VARIANTE**  
 (Fig.86 PARTT.200-2216-2217-2457-2458)