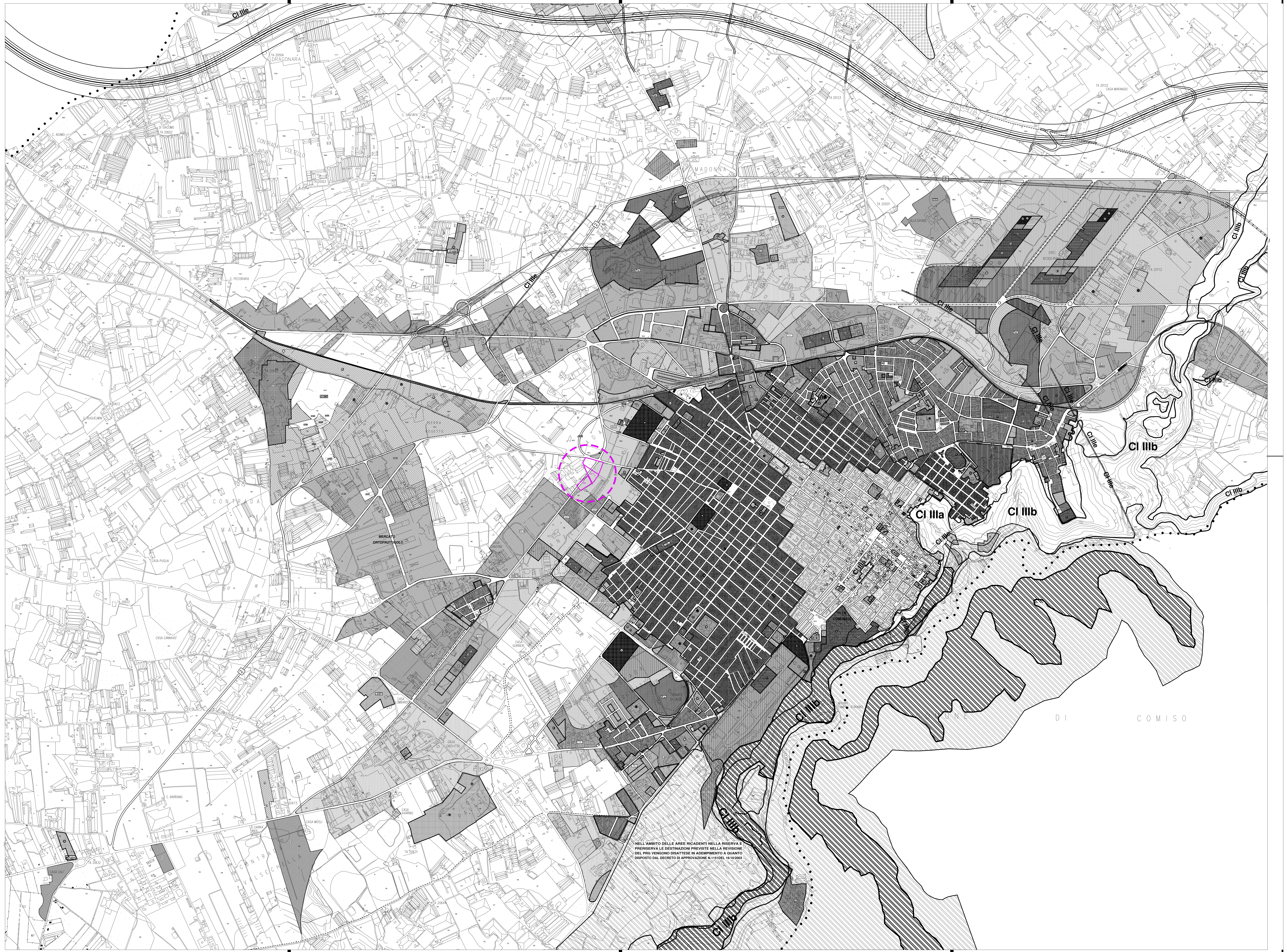

REGIONE SICILIANA

LIBERO CONSORZIO COMUNALE DI RAGUSA

COMUNE DI VITTORIA

DIREZIONE TERRITORIO E PATRIMONIO

SERVIZIO 3 - PIANIFICAZIONE URBANISTICA E TERRITORIALE

Variante al PRG vigente ai sensi dell'art. 26 comma 3 L.R. n. 19 del 13/08/2020 relativa alla ridefinizione della destinazione urbanistica di un'area, da zona destinata a sede viaria a z.t.o E, a seguito della decadenza dei vincoli quinquennali preordinati all'esproprio, di cui ai Verbali dei Commissari ad Acta del 13/04/2022, inerente il suolo sito in Vittoria, lunga la via San Giuseppe Lo Sperso, distinto al catasto terreni del Comune di Vittoria al foglio 104 particelle 1-2714 e al foglio 103 particella 495, della superficie catastale di mq 16150,00.

STATO DI FATTO	Tavola 1.0 Scala 1:10.000	TAV. 6 PRG VIGENTE	Data: LUGLIO 2022

IL PROGETTISTA
Arch. Salvatore Galofaro
GALOFARO SALVATORE
Ordine architetti PPC di Ragusa
Architetto
07.08.2023
12:14:05
GMT+01:00

IL DIRIGENTE
CICCIARELLA EMANUELE
07.08.2023
12:39:06
GMT+01:00

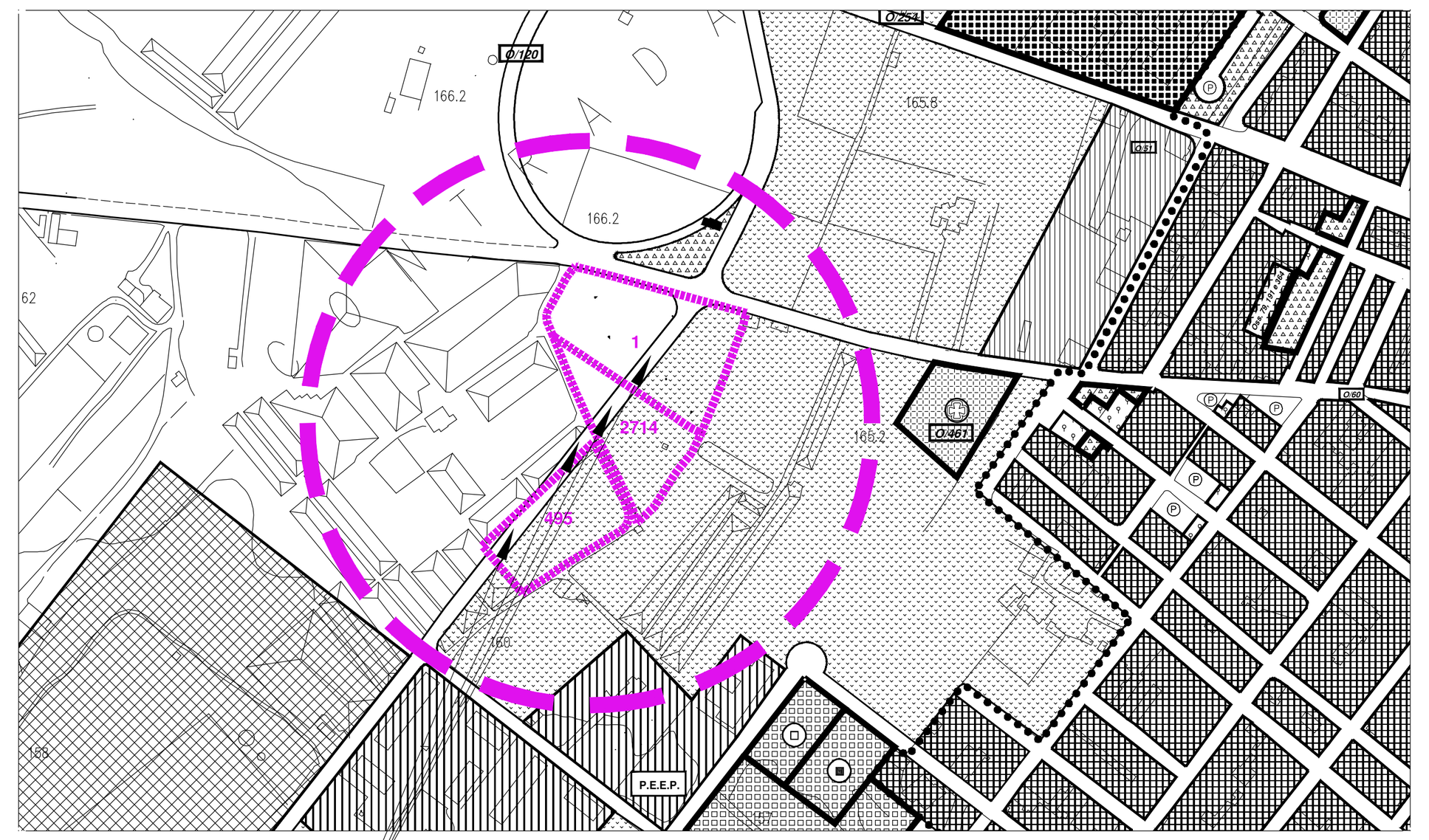

AREA OGGETTO DI VARIANTE (F.104 PARTT.1-2714 E F.103 PART.495)
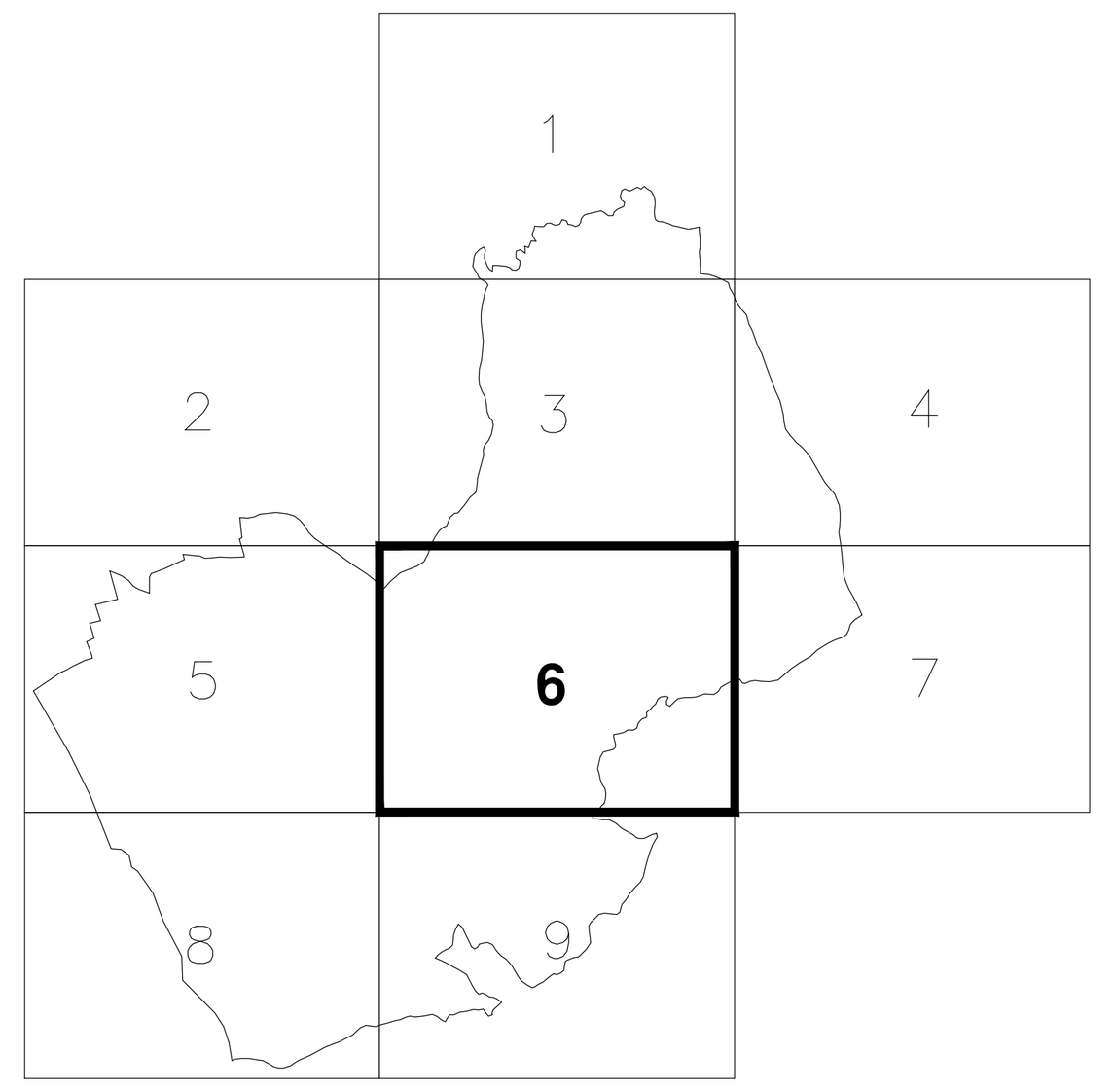
QUADRO D'UNIONE DELLE TAVOLE