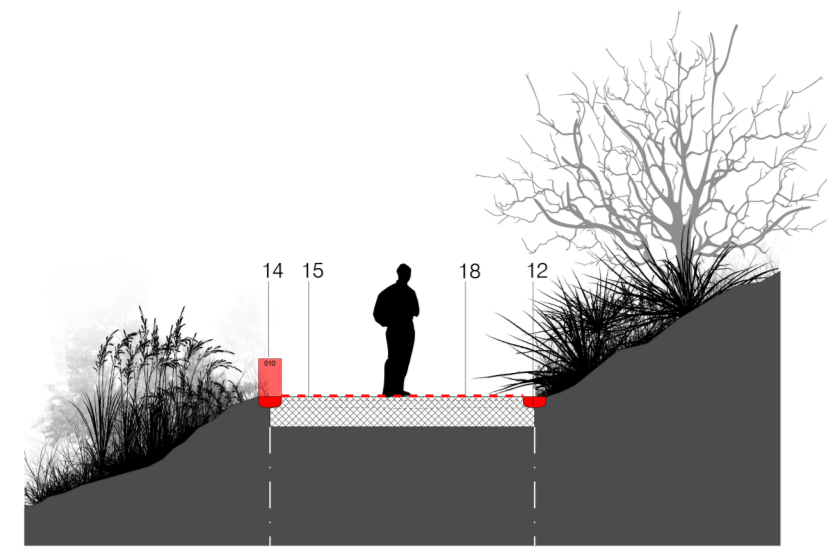
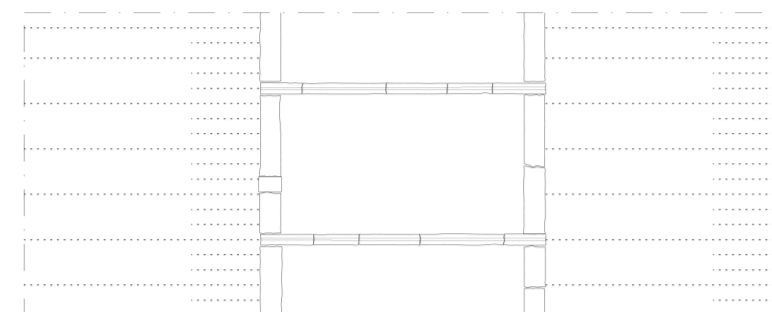


LEGENDA

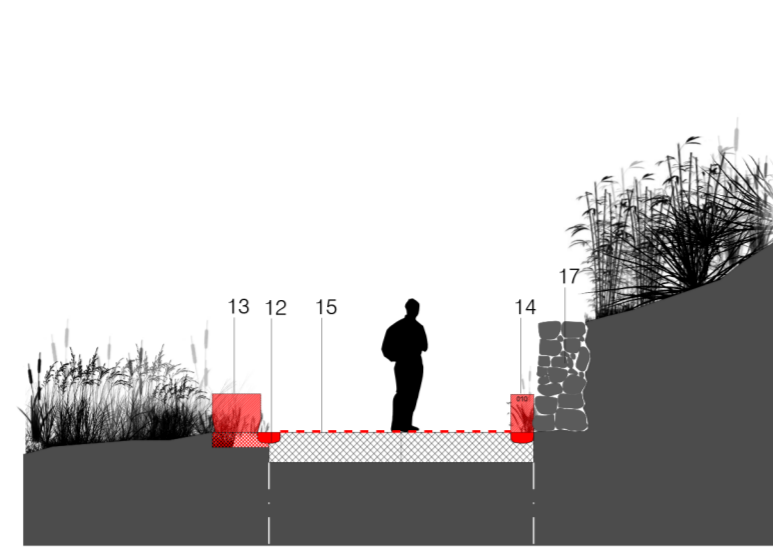
- 1\_Ghiaia
- 2\_Sottotondo in materiale arido
- 3\_Staccionata in legno
- 4\_Muro a secco
- 5\_Recinzione in pali di cemento
- 6\_Astello
- 7\_Muro di sostegno in c.a.
- 8\_Guardrail
- 9\_Recinzione in rete con paletti di castagno
- 10\_Sassi
- 11\_Cordonata
- 12\_Bordo in pietra
- 13\_Blocchi di cava
- 14\_Totem informativo percorso
- 15\_Stabilizzato
- 16\_Muretto a secco (nuovo)
- 17\_Muretto a secco (ripristino)
- 18\_Canalette in pietra
- 19\_Guardrail in legno e acciaio corten
- 20\_Pavimentazione esistente
- 21\_Pavimentazione in pietra locale



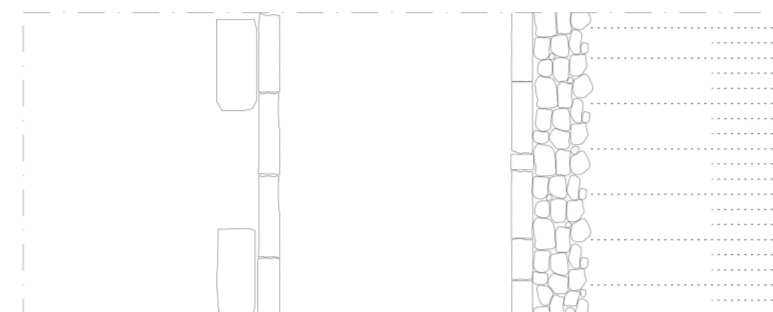
sezione tipo 1 progetto  
1:100



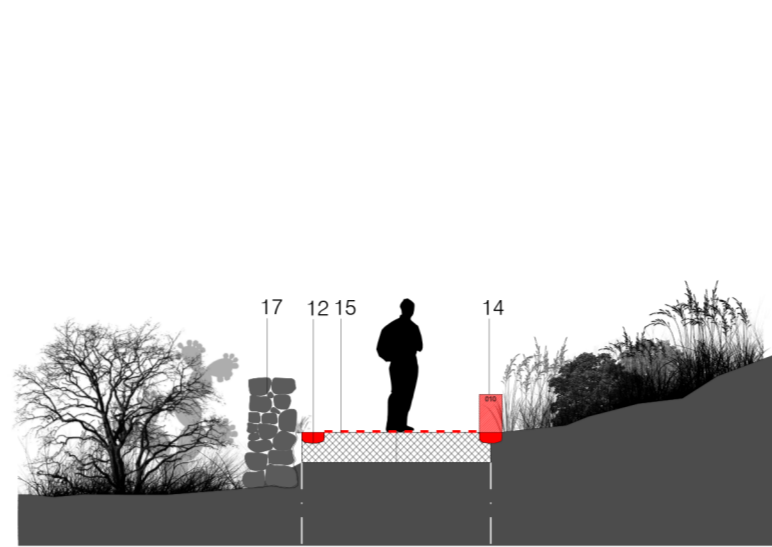
pianta tipo 1 progetto  
1:100



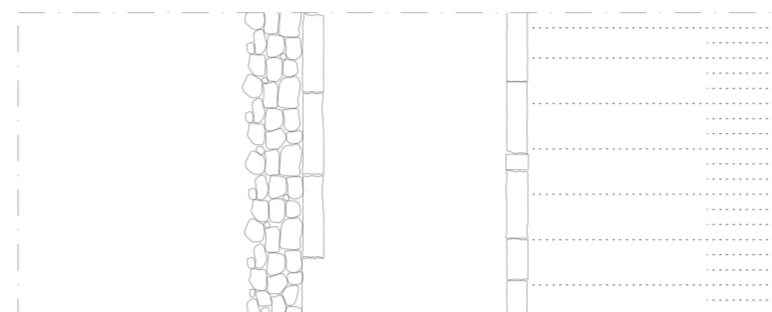
sezione tipo 3 progetto  
1:100



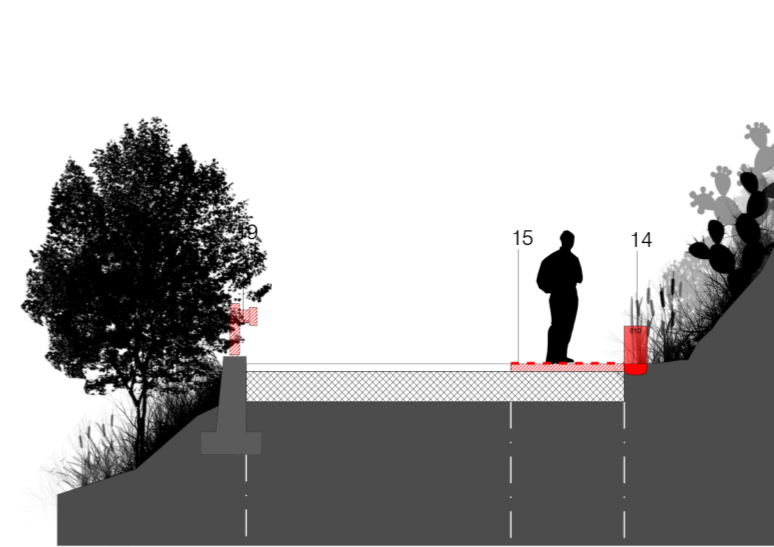
pianta tipo 3 progetto  
1:100




sezione tipo 5 progetto  
1:100



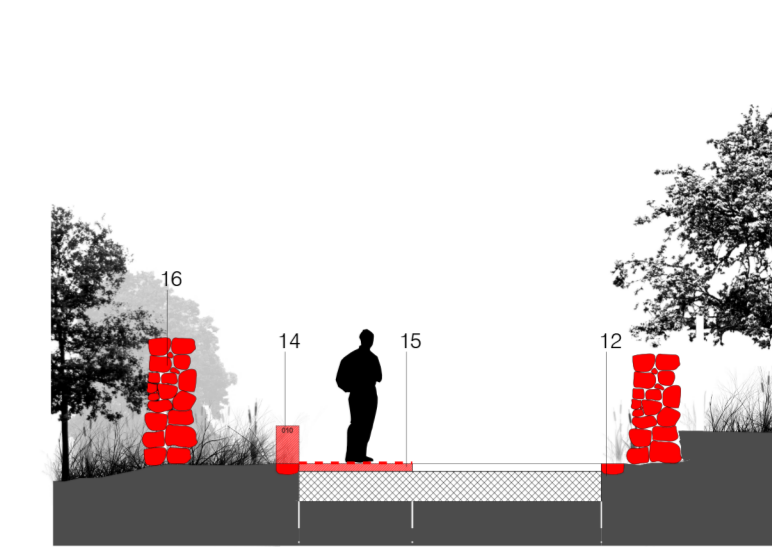
pianta tipo 5 progetto  
1:100



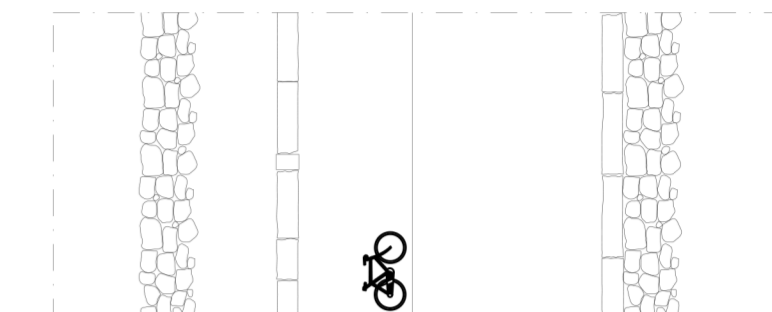
sezione tipo 7 progetto  
1:100



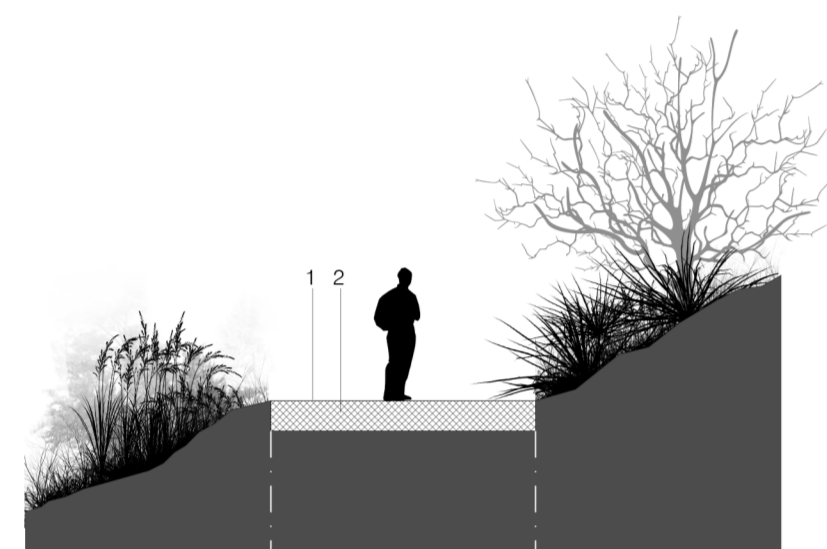
pianta tipo 7 progetto  
1:100



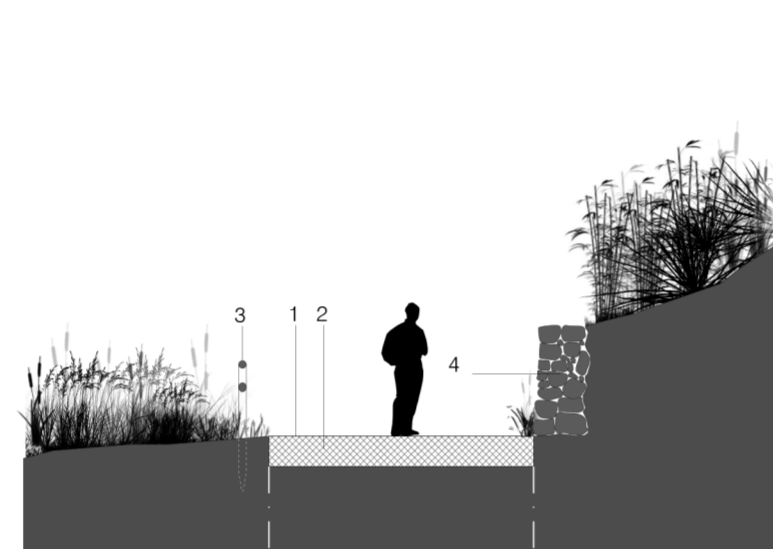
sezione tipo 9 progetto  
1:100



pianta tipo 9 progetto  
1:100



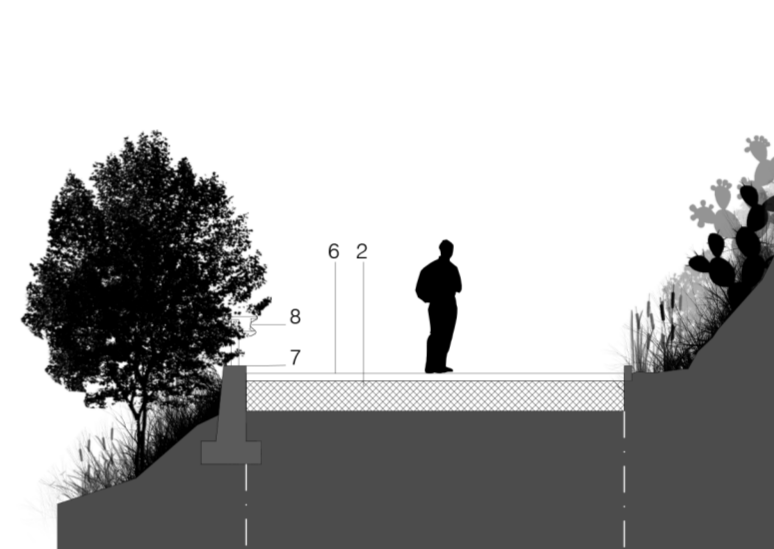
sezione tipo 1  
1:100




sezione tipo 3  
1:100



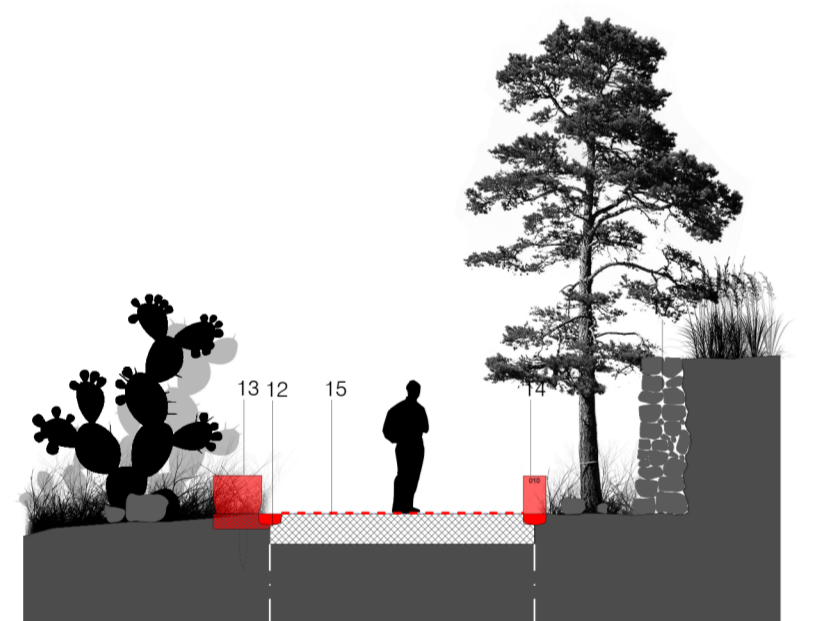
sezione tipo 5  
1:100



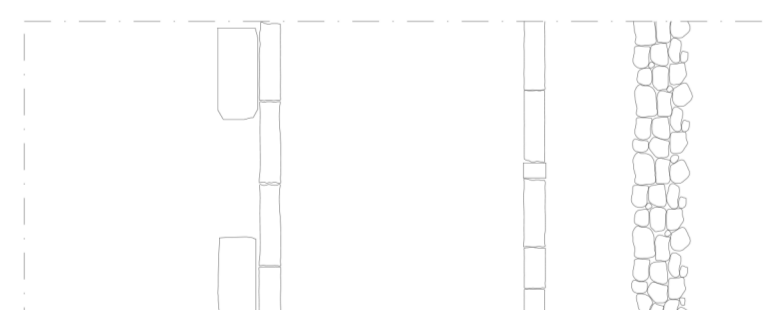
sezione tipo 7  
1:100



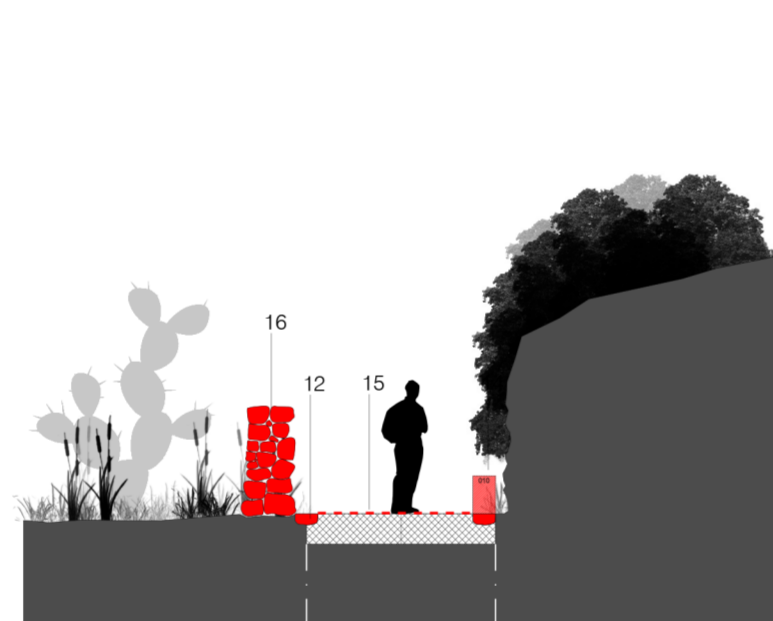
sezione tipo 9  
1:100



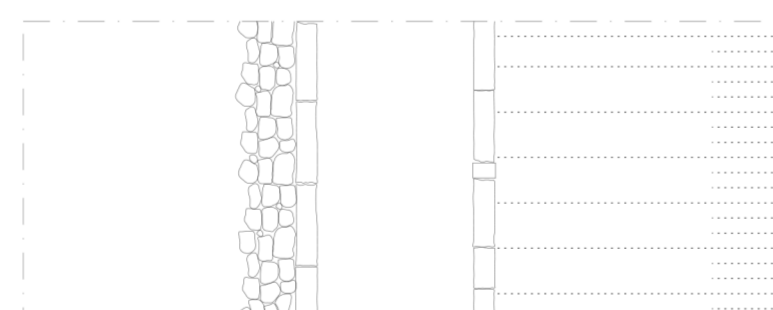
sezione tipo 2 progetto  
1:100




pianta tipo 2 progetto  
1:100



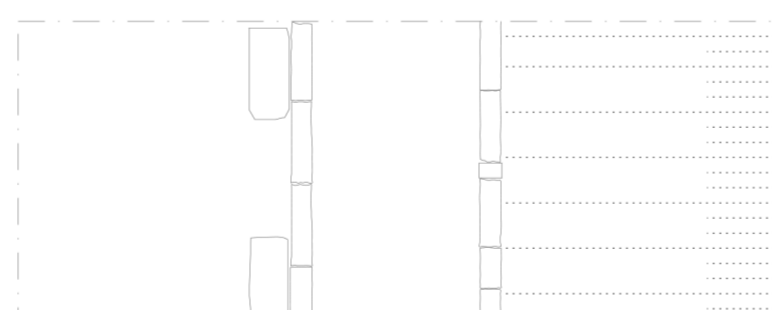
sezione tipo 4 progetto  
1:100



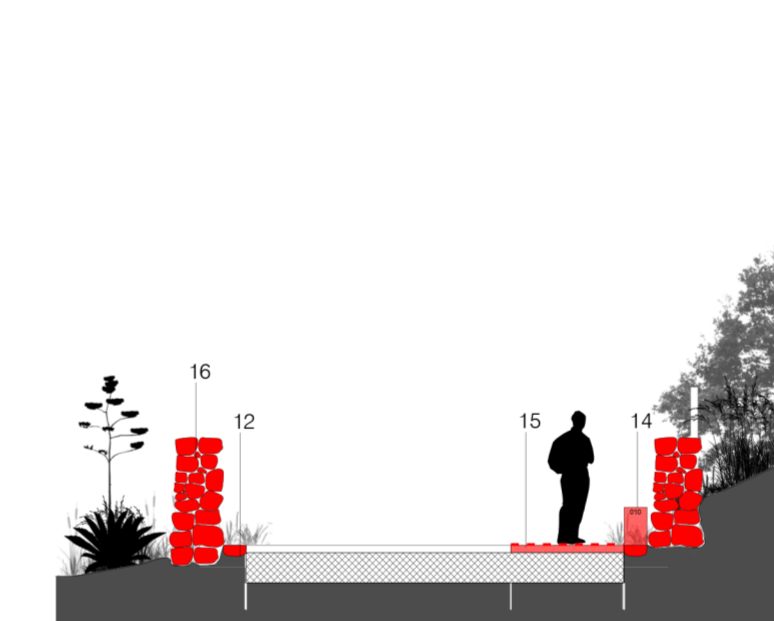
pianta tipo 4 progetto  
1:100



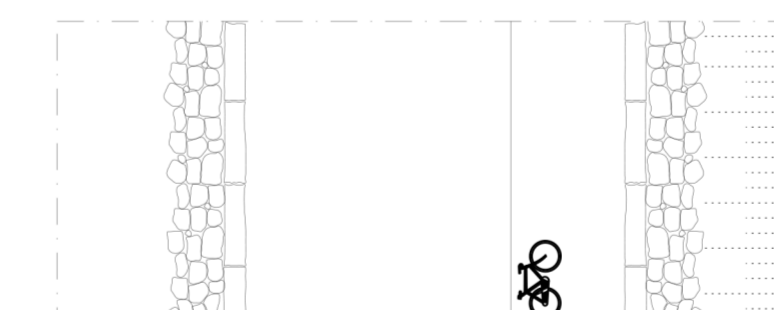
sezione tipo 6 progetto  
1:100




pianta tipo 6 progetto  
1:100



sezione tipo 8 progetto  
1:100



pianta tipo 8 progetto  
1:100



sezione tipo 2  
1:100



sezione tipo 4  
1:100



sezione tipo 6  
1:100



sezione tipo 8  
1:100

Regione Sicilia - Assessorato Regionale per l'ambiente  
PSR SICILIA 2014 / 2020 - MISURA 6 - OPERAZIONE 6.6.1  
Interventi per la tutela e la valorizzazione di aree di attrazione naturale di rilevanza strategica (aree protette in ambito terrestre e marino, paesaggi tutelati) tali da consolidare e promuovere processi di sviluppo  
Provincia di Ragusa  
COMUNE DI VITTORIA

Progetto di fattibilità tecnica ed economica

LE ANTICHE VIE DEL PINO D'ALEPPO  
Recupero e valorizzazione dei percorsi storici in zona  
ZCS - R.N.O. Pino d'Aleppo

COMUNE DI VITTORIA  
Direzione C.U.C.  
Centrali Uff. di Controllo - Vittoria

PROGETTO DI FATTIBILITA' TECNICA ED ECONOMICA

Approvazione n° 06 del 11.10.2017  
Vittoria, il 11.10.2017.

**A**

Contenuto Tavola n. / File n.

Progetto: Sezioni tipo 2.3

Descrizione	N° Progetto	Data	Scala	Indice	Modifica
GP AM	2017- 01	05.10.2017	1:100	-	-

Committente

Comune di Vittoria

Firma

Tecnico

Dr. Arch. Fausta Occhipinti  
97019 Vittoria (RG)  
Via dei Mille 51 n. 3399900542  
fausta.occhipinti@gmail.com

Team di progetto  
Dr. Arch. Fausta Occhipinti  
Dr. Arch. Giuseppina Parciandello  
Dr. Arch. Andrea Maugei  
Dr. Arch. Tiziana Cataldo

Questo elaborato è di proprietà dei titolari Dr. Arch. Fausta Occhipinti. Qualsiasi riproduzione o divulgazione anche parziale deve essere espressamente autorizzata.

D:\progetti\17\_VITTORIA\_IPPARIZZE\_PLANES\ARTICOLO.DWG 10.10.2017