Firmato digitalmente da:
CICCIARELLA EMANUELE
Firmato il 10/07/2024 09:59
Seriale Certificato: 1256806
Valido dal 11/03/2022 al 11/03/2025
InfoCamere Qualified Electronic Signature CA

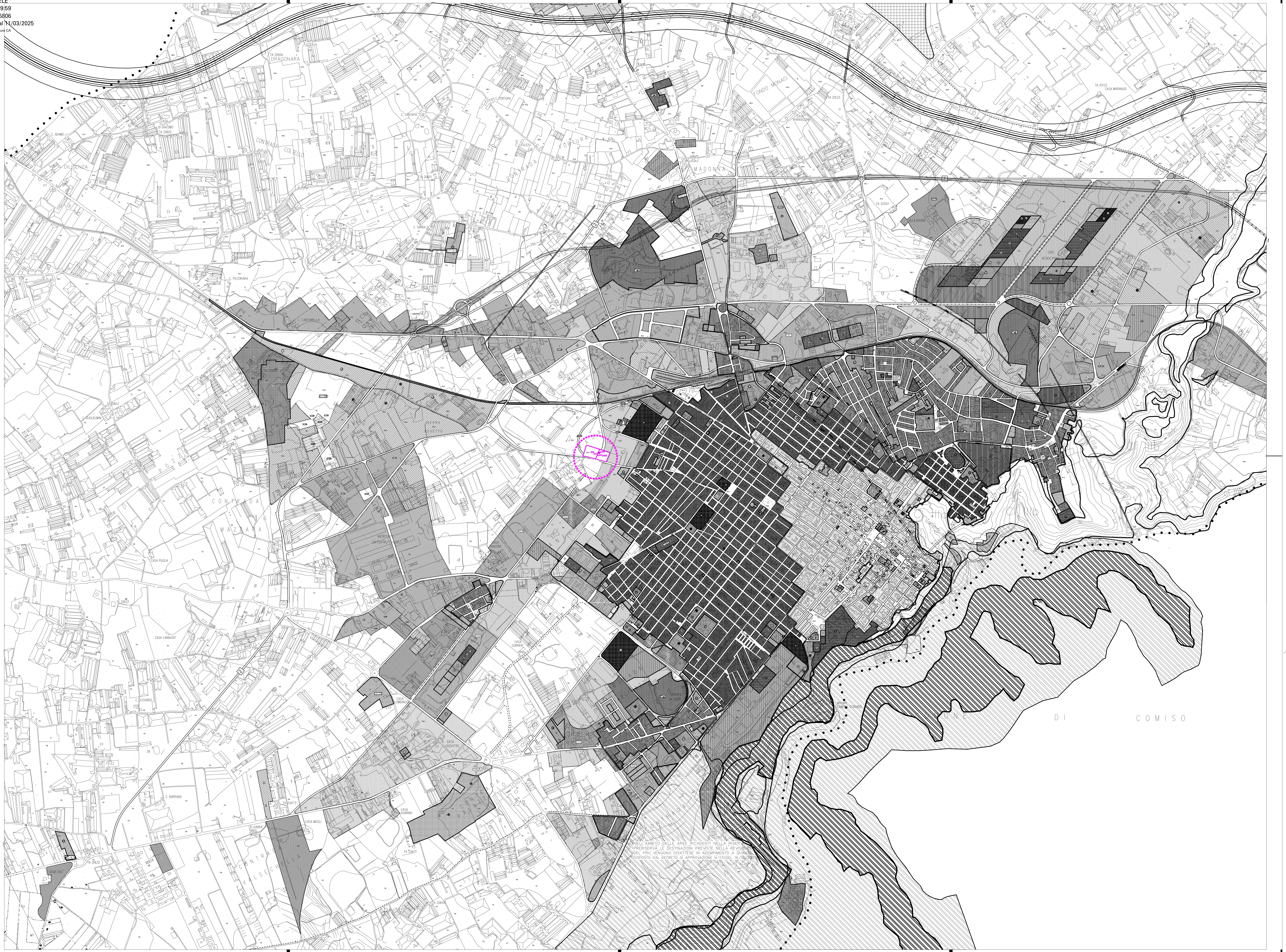

REGIONE SICILIANA

LIBERO CONSORZIO COMUNALE DI RAGUSA

COMUNE DI VITTORIA

DIREZIONE TERRITORIO E PATRIMONIO

SERVIZIO 3 - PIANIFICAZIONE URBANISTICA E TERRITORIALE

Variante al PRG vigente ai sensi dell'art. 26 comma 3 L.R. n. 19 del 13/08/2020 relativa alla ridefinizione della destinazione urbanistica di un'area, da zona destinata a sede viaria a z.t.o E, a seguito della decadenza dei vincoli quinquennali preordinati all'esproprio, di cui ai Verbali dei Commissari ad Acta del 13/04/2022, inerente il suolo sito in Vittoria, lunga la via San Giuseppe Lo Sperso, distinto al catasto terreni del Comune di Vittoria al foglio 86 particelle 200, 2216, 2217, 2457, 2458, della superficie catastale di mq 10545,00.

PROGETTO	Tavola 1.1 Scala 1:10.000	NUOVA DESTINAZIONE DELL'AREA IN VARIANTE – TAV.6 PRG VIGENTE	Data: LUGLIO 2022

IL PROGETTISTA
Arch. SALVATORE LOREFICE

IL DIRIGENTE

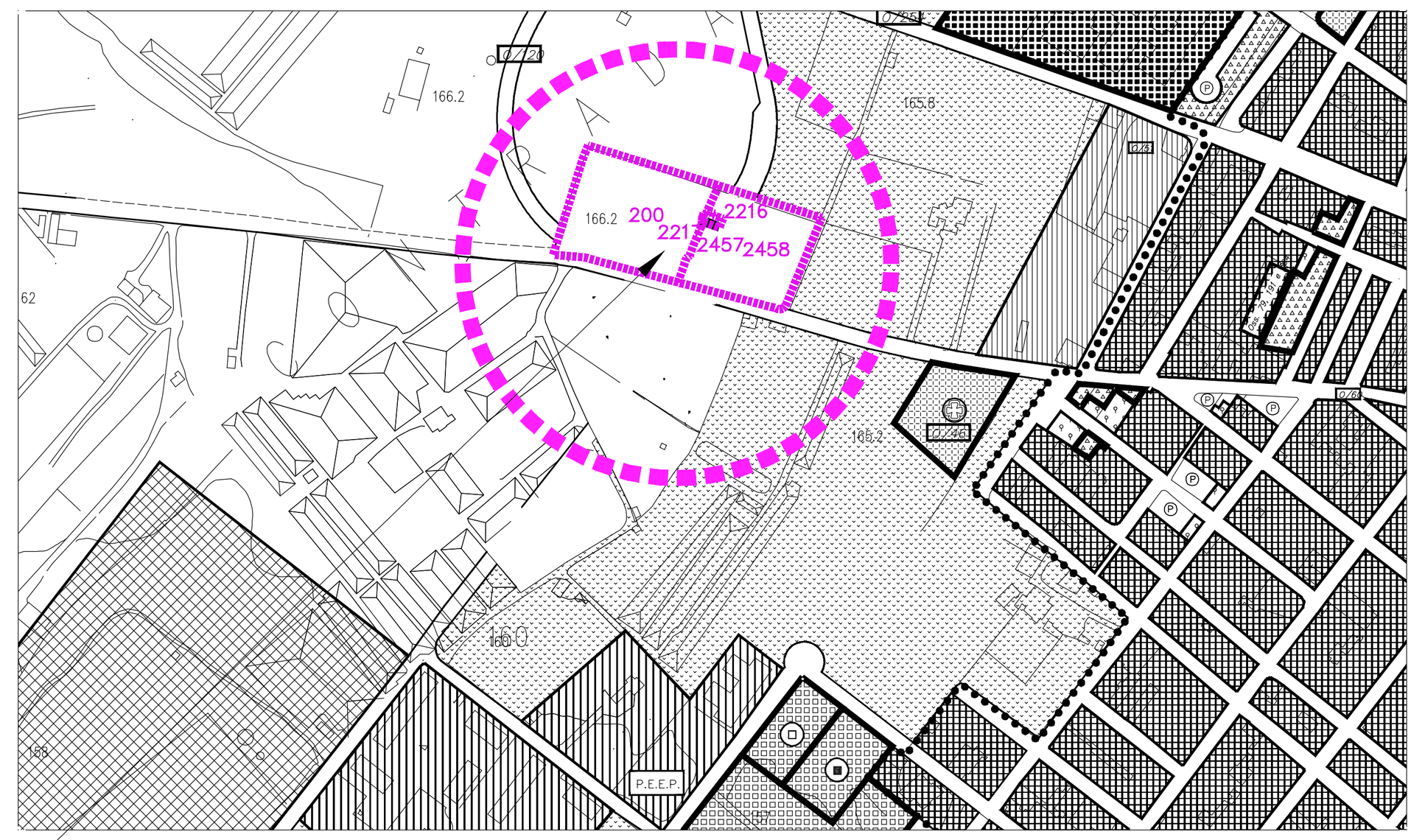

NUOVA DESTINAZIONE AREA IN VARIANTE ZONA "E" (F.86 PARTT. 200-2216-2217-2457-2458)
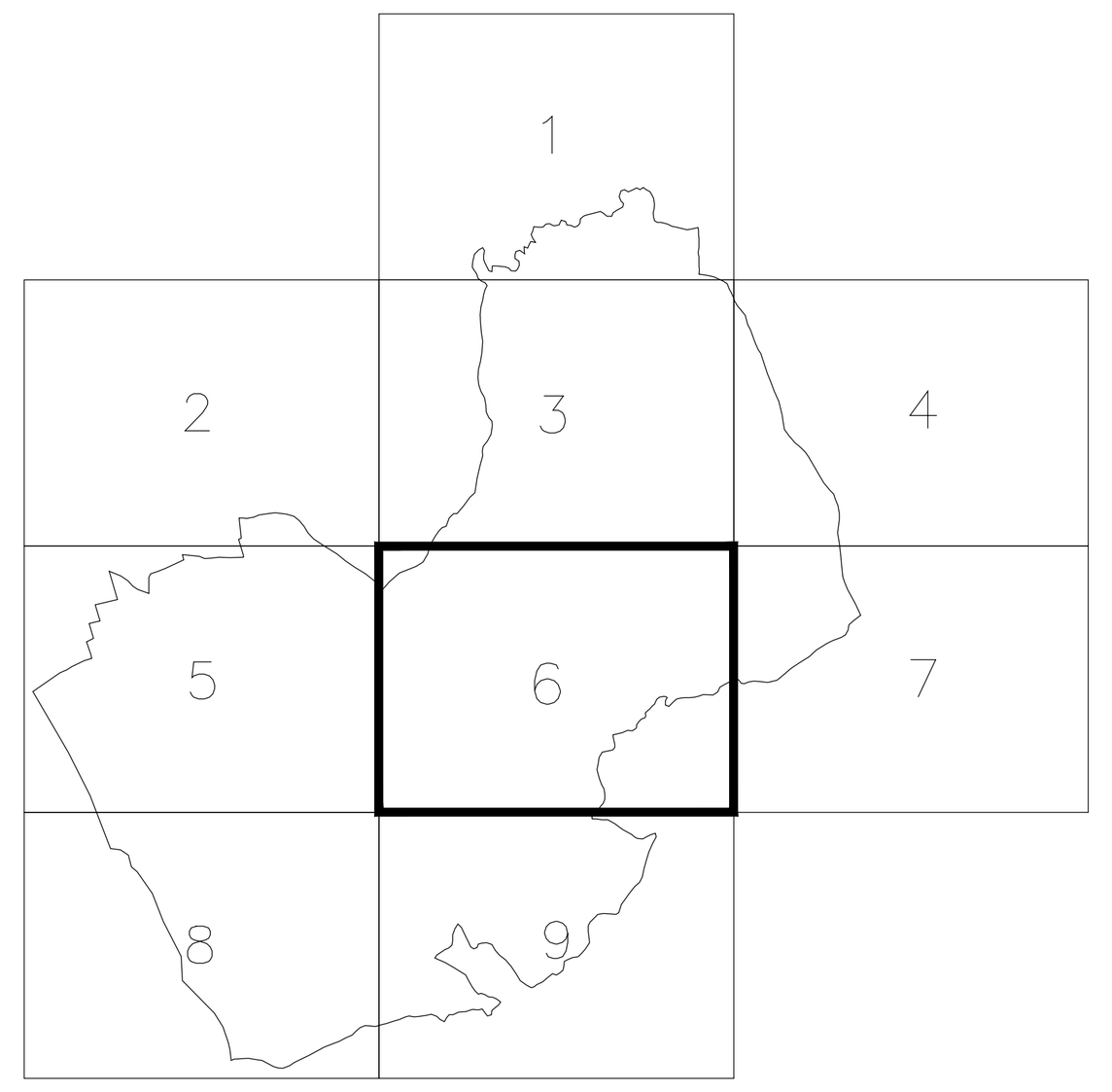
QUADRO D'UNIONE DELLE TAVOLE