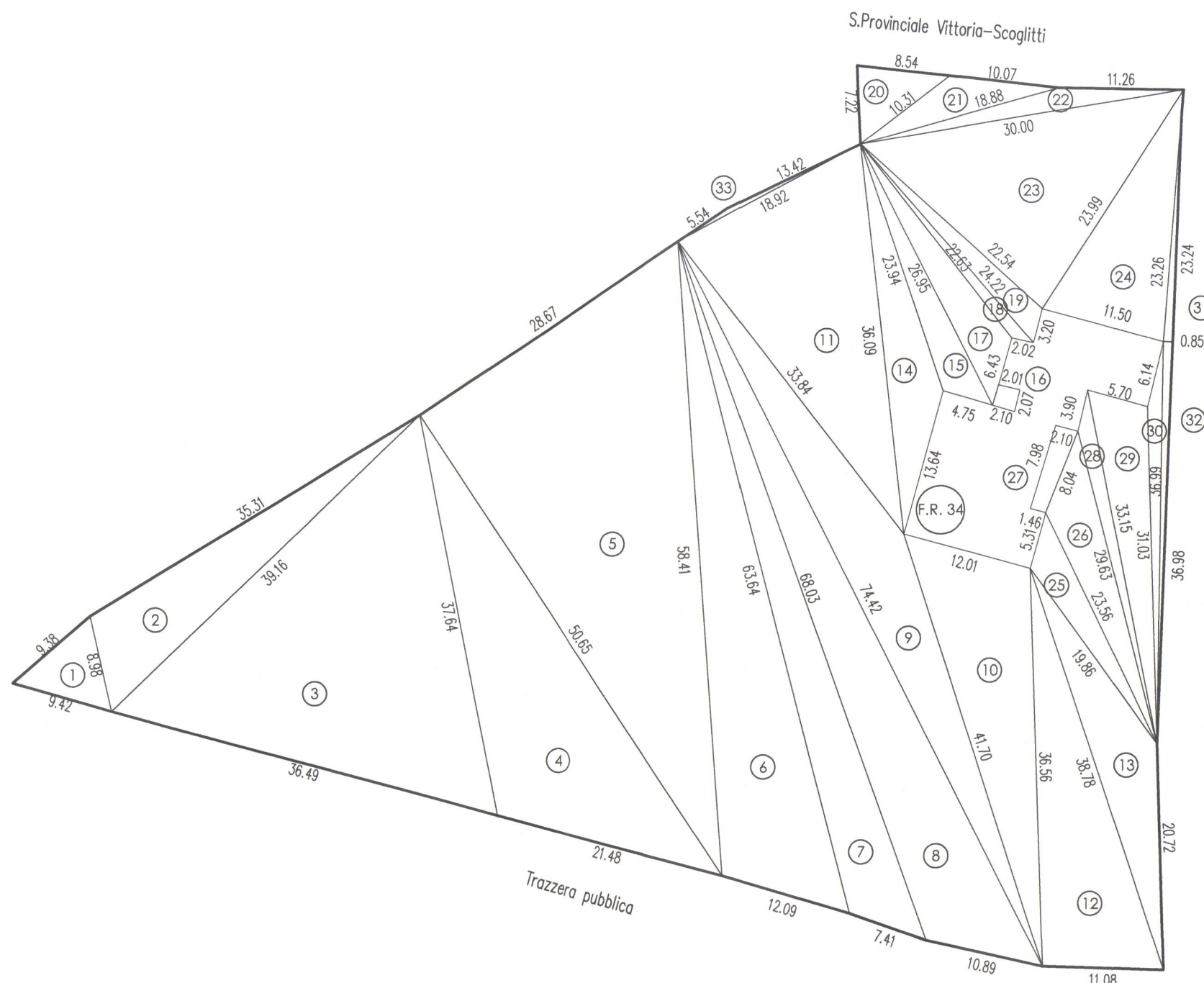
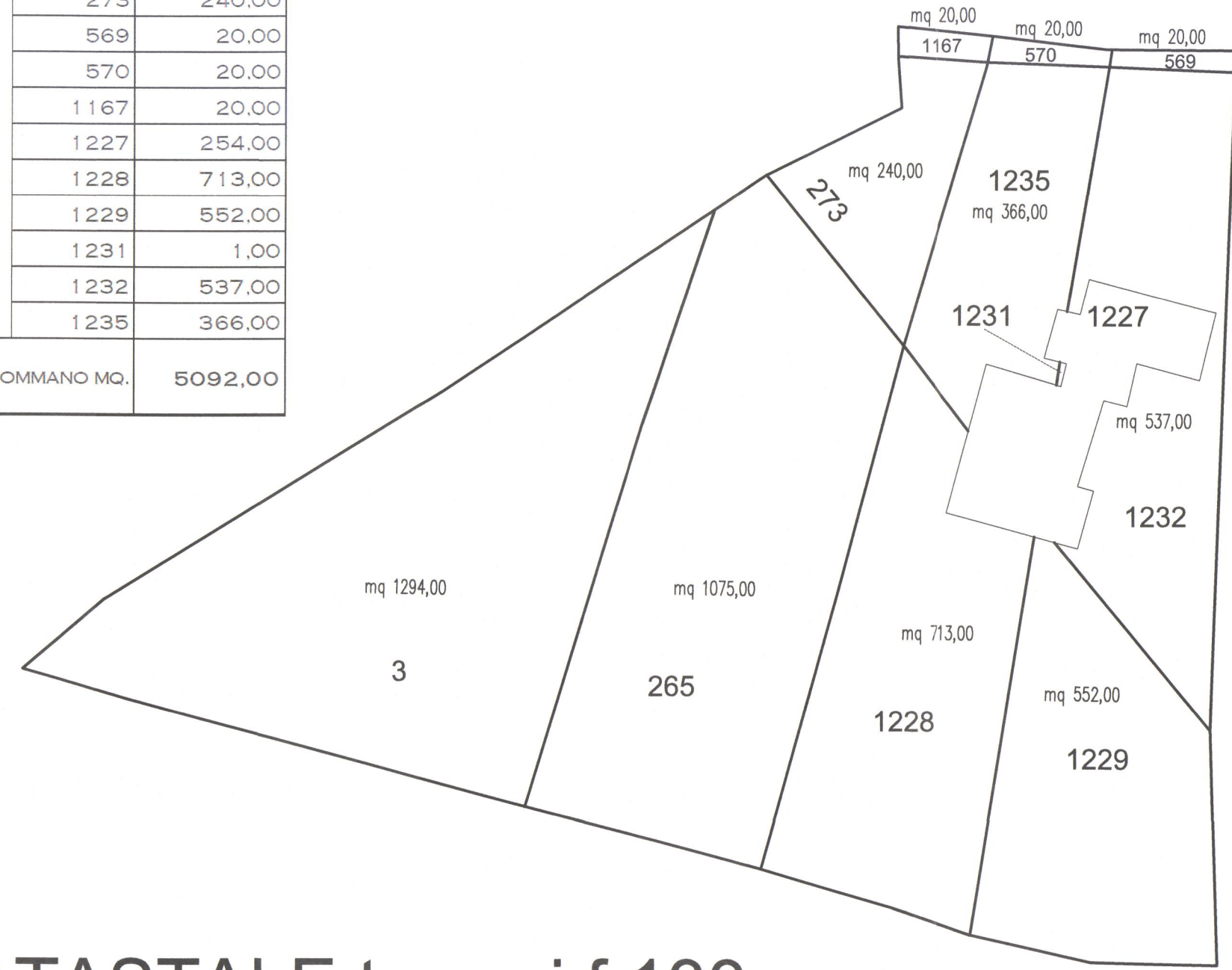


CATASTALE terreni f.133

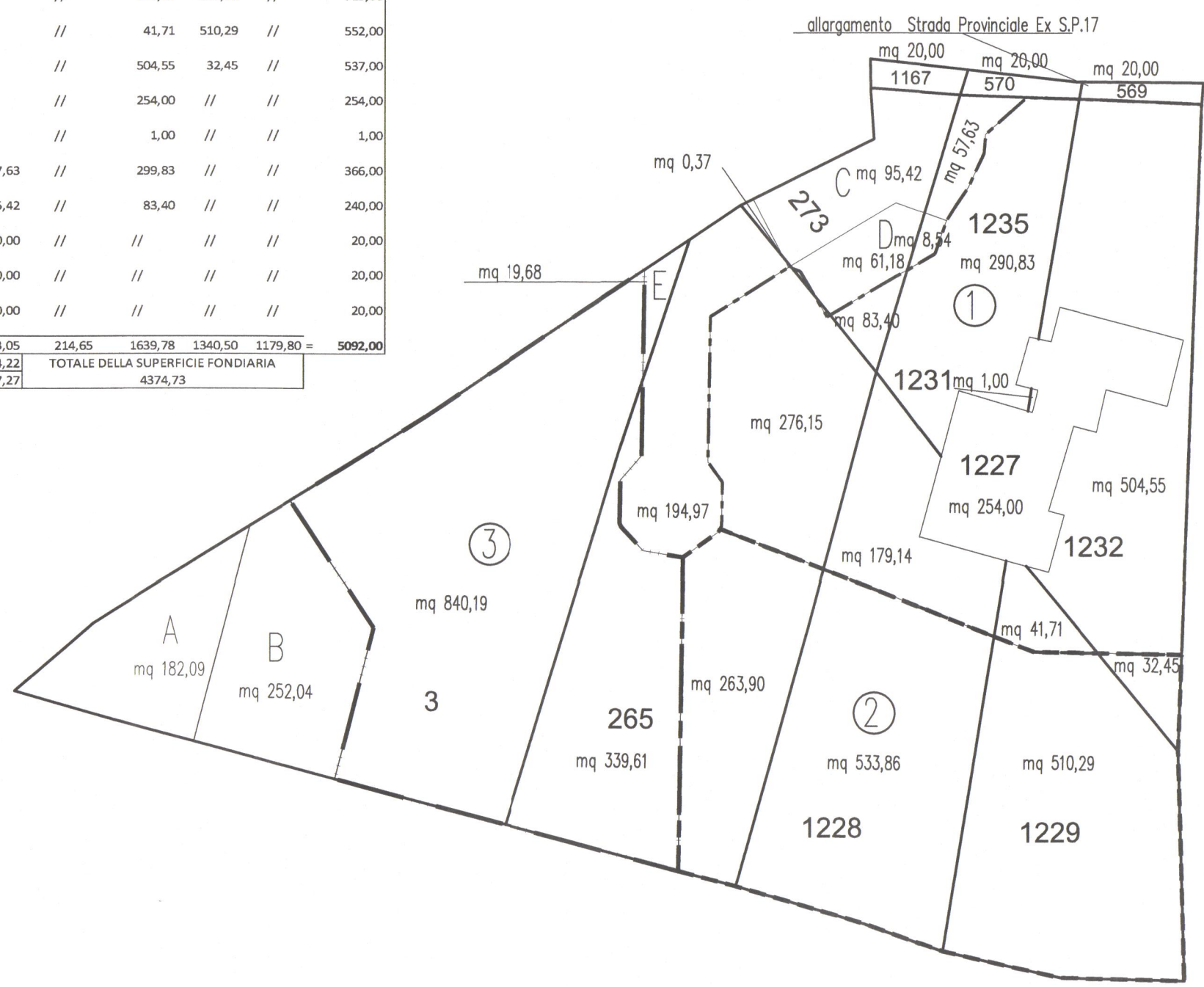



SUPERFICIE DELL'AREA DA LOTTIZZARE Scala 1/500

CALCOLO SUPERFICIE DELL'AREA DA LOTTIZZARE						
FORMULA DI EREDA						
Fig.n°	LATI			temp.	AREA	
	A	B	C		P	A
1	9,42	8,98	9,38	13,89	37,08	
2	8,98	39,16	35,31	41,72	140,82	
3	36,49	37,64	39,16	56,65	615,89	
4	21,48	50,65	37,64	68,87	365,8	
5	50,65	58,41	28,67	68,87	726,04	
6	12,09	63,64	58,41	67,07	330,96	
7	7,41	68,03	63,64	69,54	196,19	
8	10,89	74,42	68,03	76,67	313,12	
9	74,42	41,70	33,84	74,98	299,77	
10	41,70	36,56	12,01	45,14	208,85	
11	10,89	74,42	68,03	76,67	313,12	
12	11,08	38,78	36,56	43,21	202,24	
13	20,72	19,88	38,78	39,68	115,85	
14	13,64	23,94	36,09	38,84	90,60	
15	4,75	26,95	23,94	27,82	46,55	
16	2,10	2,01	2,07	trapezio	4,25	
17	6,43	22,63	26,95	28,01	58,53	
18	2,02	22,22	22,63	24,44	14,58	
19	3,20	22,54	24,22	24,98	31,76	
20	3,20	22,54	24,22	24,98	31,76	
20	10,31	8,54	7,32	13,04	30,47	
21	18,88	10,07	10,31	19,63	36,22	
22	30,00	11,26	18,88	30,07	21,05	
23	23,99	30,00	22,54	38,27	266,44	
24	11,50	23,26	23,99	29,38	131,49	
25	19,86	23,56	5,31	24,37	110,41	
26	23,56	29,63	8,04	30,62	69,30	
27	14,5	2,10	7,88	trapezotti	14,16	
28	29,63	33,15	3,90	33,34	26,30	
29	33,15	31,03	3,90	34,04	52,43	
30	31,03	36,99	6,14	37,08	24,99	
31	0,85	23,24	23,26	23,68	9,88	
32	36,99	36,98	0,85	37,41	15,72	
33	18,92	13,42	5,54	18,84	5,29	
34	FR				253,38	

QUADRO RIEPILOGATIVO DELLE AREE DA CEDERE E I LOTTI FONDIARI E LE PARTICELLE INTERESSATE

DATI CANTACALZAI			AREA DEI CEDORE					SUPERFICIE FONDIARIA					VERIFICA
Foglio	p.lla	Sub-Ced. C/m²	Parcellaggio m² 2.30 x 4.80	Attiva: m² m² 2.30 x 4.80	Passiva: m² m² 4.50 x 4.80	Verbo Attivo m² 0.00 x 4.80	Seve Attiva m²	Visibilità Attivo: m² m²	Superficie Assestata e in Prolungo Attivo: m² m²	Attivo: m² m²			
133	3	1294.00		182.09		252.04		35.68	11	846.19	1294.00		
	285	1079.00	0.37	//	//	//	194.97	37.15	20.93	339.61	1079.00		
	1228	713.00	//	//	//	//	//	276.13	533.86	//	713.00		
	1229	502.00	//	//	//	//	41.47	510.29	//	502.00			
	1232	137.00	//	//	//	//	366.55	32.45	//	137.00			
	1237	254.00	//	//	//	//	//	254.00	//	254.00			
	1231	1.00	//	//	//	//	//	1.00	//	1.00			
	1235	366.00	8.54	//	//	57.63	//	299.83	//	366.00			
	1273	240.00	62.18	//	//	96.42	//	83.40	//	240.00			
	1567	20.00	//	//	//	20.00	//	//	//	20.00			
	530	20.00	//	//	//	20.00	//	//	//	20.00			
	569	30.00	//	//	//	30.00	//	//	//	30.00			
509.00		70.09	182.09		252.04	213.05	214.69	1839.78	1340.50	1179.00	509.00		





D & C
S.r.l.
ARCHITETTURA e INGEGNERIA

Via C. Alberto n.247 - C.A.P. 97019 VITTORIA
Tel. 0932 889 932 / Fax: 0932 804 687 - E-MAIL: d&c@dcn.it

COMUNE DI VITTORIA

OGGETTO: PIANO DI LOTTIZZAZIONE IN ZONA "CI" DEL P.R.G. IN CONTRADA CICCHITTO SULLA STRADA COMUNALE (EX S.P. 17) VITTORIA SGOGLIETTI AL KM 1,625

DITTA: SCARLATA FRANCESCO PAOLO e ALESSANDRELLO LUCIA RITA
INDIRIZZO: Via MAGENTA n. 332 - 97019 VITTORIA

TAV. N. 3.1 (STATO DI PROGETTO)

ELABORATI GRAFICI: CONTINGENTI ANISTICI - ANEE DA CERGE (GIORNI REGIO LOTTONICA E REG. 11/11)

SCALA DISEGNI: VARIE COME INDICATO

Vittoria, li 13 11 2020

(SPAZIO RISERVATO UFFICIO TECNICO COMUNALE)

COMUNE DI VITTORIA
DIREZIONE TERRITORIO E PATRIMONIO

Esaminati gli atti tecnici amministrativi
e per i ric. 15 della L. 488 e ss. mod. 2017/18
E' Esplicita l'approvazione della data


FAVOREVOLE il **9 SET. 2022**

A. Consiglieri

Vedi Tav. N. 3

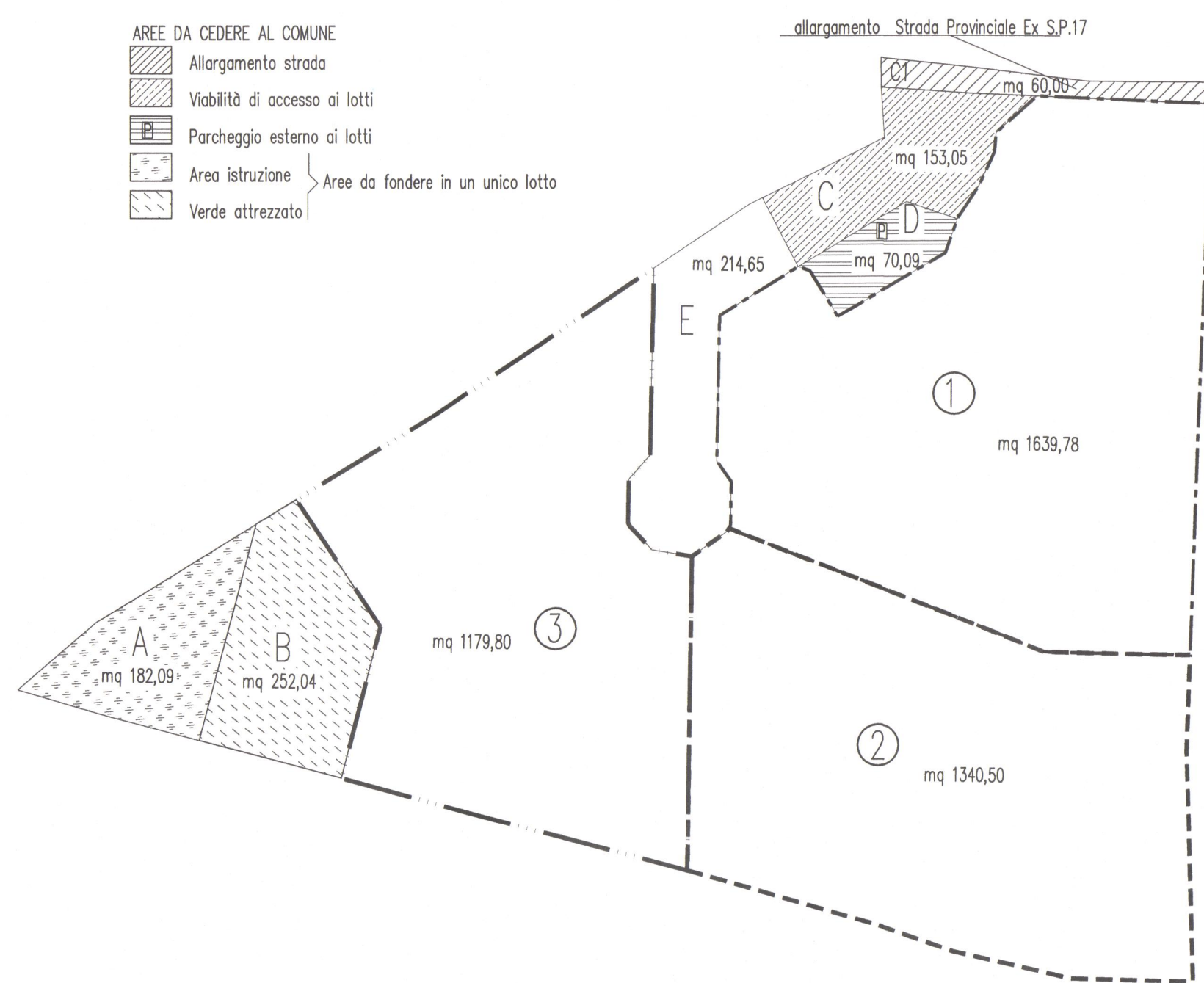
Il Dirigente
Il Resp. del Procedimento

Il Dirigente Delegato
arch. Emanuele Cicciarella



11 SET. 2022

Progetto: _____ Revisione: _____ Revisione: _____



PLANIMETRIA FORMAZIONE DEI LOTTI | Scala 1/500

