



Unione Europea
REPUBBLICA ITALIANA
Regione Siciliana
Assessorato Infrastrutture e Mobilità
Dipartimento Regionale Tecnico
Servizio Genio Civile di Ragusa
U.O. 3 Acque-Impianti Elettrici

L'INGEGNERE CAPO:

Visto il Testo Unico di Leggi 11/12/1933 n. 1775 sulle acque e sugli impianti elettrici;

RENDE NOTO

che con istanza in data 01-08-2024 prot. 009766 e comunicazione in data 21-10-2024 prot. 0128116 la ditta LA TERRA PIRRE' SALVATORE nato a Vittoria il 01-05-1954 (c.f. LTR SVT 54E01 M0880) ed ivi residente in Iuri Gagarin n. 9, ha chiesto l'autorizzazione alla realizzazione di pozzo ad uso irriguo ai sensi del T.U. 11-12-33 n. 1775 art. 95, nelle proprie terre in c.da Sugherotorto del Comune di Vittoria, e precisamente due tentativi nella particella 245 e uno nella particella 64 del foglio di mappa 115.

Il presente avviso e copia della domanda saranno affissi all'Albo Pretorio del Comune di Vittoria per quindici giorni consecutivi decorrenti dal 06-11-2024.

L'originale della domanda ed i documenti ad essa allegati sono depositati presso l'Ufficio del Genio Civile di Ragusa, per quindici giorni suindicati a disposizione di chiunque intenda prenderne visione nelle ore di Ufficio.

Le eventuali opposizioni scritte su carta legale potranno essere presentate, non oltre 20 giorni dall'inizio della sopraddeffata affissione, all'Ufficio del Genio Civile di Ragusa ovvero al Comune di Vittoria.

La visita sopralluogo di istruttoria e' fissata per il giorno 05-12-2024 (giovedì) con ritrovo alle ore 8,30 presso rifornimento "Spina" sulla strada Vittoria- S. Croce.
Prat. 6498/Vittoria

RAGUSA, li' 4 NOV 2024 N. 0133420


IL FUNZIONARIO DIRETTIVO
Calogero geom. Alabiso

IL DIRIGENTE
dott. Giuseppe Di Martino

L'INGEGNERE CAPO
Salvatore Caruso

In bollo + 3 copie in carta semplice

All'Ufficio del Genio Civile di
Ragusa



Funz. ALABISO

Oggetto: R.D. n° 1775/1933 - Art. 95 - Richiesta autorizzazione per ricerche idriche
Sito: Comune di Vittoria, contrada Sugherotorto

Il sottoscritto La Terra Pirre Salvatore codice fiscale LTRSVT54E01M0880 nato a Vittoria il 01-05-1954 e residente in Vittoria in via Iuri Gagarin, n. 9, Tel. 330863166, email tiroloclaudio@tiscali.it nella qualità di proprietario dell'azienda, sita in c.da Sugherotorto del comune di Vittoria, con sede legale in Vittoria, contrada Sugherotorto in complesso detentore di ettari 07.14.82, in catasto al foglio di mappa n. 115 particelle 38-44-50-51-66-67-96-272-273-274-275-276-301-302-303-304-305-306-307-396-403-64-65-245, ancora avendo necessità di emungere acque sotterranee per uso irriguo.

CHIEDE

ai sensi dell'art. 95 del R.D. n. 1775/1933, il rilascio dell'autorizzazione ad effettuare ricerche idriche di acque sotterranee mediante lo scavo di un pozzo da realizzare nella porzione del fondo ricadente nella particella n° 245 del foglio di mappa n° 115, in località Sugherotorto del Comune di Vittoria, per il seguente uso:

x irriguo

del proprio fondo riportato in Catasto al Foglio 115 p.lle 38-44-50-51-66-67-96-272-273-274-275-276-301-302-303-304-305-306-307-396-403-64-65-245, del Comune di Vittoria, dell'estensione complessiva di Ha 07.14.82, utilizzato secondo il seguente piano colturale:

coltura ortaggi in serra, Ha 03.50.00

coltura pieno campo Ha 02.50.00


- ☐ potabile ☐ industriale
☐ igienico-sanitario e assimilati ☐ irrigazione attrezz.re sportive e/o aree a verde
☒ altri usi solo irriguo per come sopra indicato

II/La sottoscritto/a, consapevole delle sanzioni penali richiamate dall'art. 76 del D.P.R. 28.12.2000 n. 445 in caso di dichiarazioni mendaci e della decadenza dei benefici eventualmente conseguenti al provvedimento emanato sulla base di dichiarazioni non veritiere, di cui all'art. 75 del D.P.R. del 28.12.2000 n. 445,

DICHIARA

di non utilizzare altre fonti idriche a servizio dello stesso fondo agricolo o dello stesso insediamento, (oppure) di utilizzare le seguenti fonti idriche: pozzo trivella con concessione preferenziale già rilasciata, identificata al FAS . 735 INT. 7326 di proprietà dello stesso;

Comunica inoltre quale domicilio digitale la P.E.C. dell'istante o in alternativa P.E.C. di soggetto che in questa sede viene formalmente delegato dall'istante claudio.tirol@geopec.it allegare delega



(Come previsto dalla disposizione n° 66753 del 07/04/2016 le istanze prive di indirizzo P.E.C. cui recapitare le comunicazioni dell'ufficio sono passibili di rinvio)

Alla presente firmata in originale dal sottoscritto richiedente, si allega in duplice copia:
(cancellare le parti non occorrenti)

- Documento di riconoscimento in corso di validità di cui all'art. 38 comma 3 del D.P.R. 28.12.2000 n. 445;
- Dichiarazione sostitutiva dell'atto di notorietà di cui alla L. 190/2012 art. 1 comma 9
- Relazione tecnica in bollo datata, timbrata e firmata dal tecnico descrivente: le caratteristiche del pozzo da realizzare, l'ipotetico piano di utilizzo delle acque riportante un analitico calcolo giustificativo della portata necessitante;
- uno stralcio della Carta Topografica in scala 1:25.000 edita dall'I.G.M., con ubicazione del fondo ed in rosso il punto di indagine presunto; Georeferenziazione del predetto punto da esprimere in Coordinate Piane UTM – WGS84 Fuso 33 N: X (Coord. E) e Y (Coord. N);
- Certificato catastale dell'intera azienda (originale in bollo e copia) di data non anteriore a mesi sei;
- Estratti catastali di mappa e partitario (in data attuale) limitatamente alle particelle da irrigare o che abbiano attinenza con il tipo di utenza, di data non anteriore a mesi sei;
- Planimetria Catastale del fondo interessato con l'ubicazione del punto ove effettuare lo scavo del pozzo; Planta e Sezione dello scavo con l'indicazione della presunta stratigrafia dei terreni attraversati a scala non inferiore a 1:100; Particolari costruttivi delle eventuali opere di presa e derivazione previste a scala non inferiore a 1:100 (in bollo firmato e timbrato dal tecnico);
- Visura catastali con indicati tutti i titoli di proprietà,
- Comunicazione al comune con Scia
- **Ricevuta del versamento per spese istruttorie di € 20,00*** effettuato tramite l'unica modalità di pagamento 2024 che dal 1° gennaio 2024, è esclusivamente attraverso il portale PagoPA. Si può accedere al Portale PagoPA della Regione Siciliana dal seguente link: <https://pagamenti.regione.sicilia.it/site/pagamento-servizio>

Annotazioni di compilazione

La compilazione dei campi riportanti i dati anagrafici, amministrativi, tecnici è obbligatoria nella sua interezza per il corretto svolgimento dell'attività istruttoria. Si suggerisce di sbarrare i campi non aventi pertinenza con la specificità dell'istanza. La mancata compilazione anche parziale renderà passibile di rinvio l'istanza stessa.

La compilazione dei campi dati di contatto (P.E.C./telefono/mail) si rende indispensabile per favorire la comunicazione tra ufficio e utente nell'ottica di un più snello iter istruttorio.

*La mancata corresponsione delle spese di sopralluogo/istruttoria dà luogo all'applicazione delle sanzioni previste dall'art. 222 del R.D. 1775/1993 ed alla eventuale riscossione coattiva delle somme dovute, mediante ruolo, in base alle norme previste per la esazione delle imposte dirette.

*Un modello di delega è disponibile presso il sito <https://www.regione.sicilia.it/istituzioni/regione/strutture-regionali/genio-civile-ragusa/modulistica>

Ragusa,


FIRMA

3

REGIONE SICILIANA
UFFICIO GENIO CIVILE RAGUSA
21 OTT. 2024
Pratica 0128416

All'Ufficio del Genio Civile di
Ragusa

CABIBBO

ACBIBBO
AGENZIA PER LA TRASMISSIONE
DEI DOCUMENTI

Oggetto: INTEGRAZIONE DOCUMENTI

istanza ai sensi dell'Art.95e varie

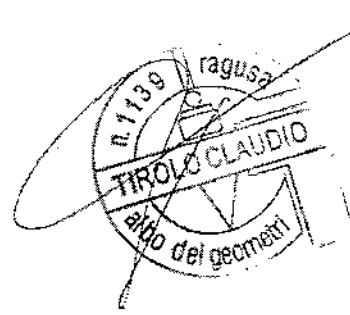
Sito: Comune di Vittoria contrada Sugherotorto pratica 6498/Vittoria

Il sottoscritto:
- La Terra Pirre Salvatore nato a Vittoria il 01 Maggio 1954 residente in via Iuri Gagarin n 9, nella qualità di comproprietario con la moglie, C.F. LTRSVT54E01M088O
Rappresentato dal proprio tecnico di fiducia lo stesso comunica quanto a seguire.
In considerazione che nell'istanza originaria si comunicava che era intenzione della ditta tentare di realizzare il pozzo nella p.lla 245 dopo ripensamenti si e deciso di tentare due volte nella p.lla 245 ed eventualmente una volta nella p.lla 64 (vedi mappa allegata)

- Mappa con indicati i tentativi

Vittoria,

Il tec incaricato geom Tirolo Claudio



30.10.24