

Unione Europea  
REPUBBLICA ITALIANA  
Regione Siciliana  
Assessorato Regionale delle Infrastrutture e della Mobilità  
Dipartimento Regionale Tecnico  
Servizio Genio Civile di Ragusa  
U.O.3 – Acque: concessioni e autorizzazioni – Impianti Elettrici

**L' INGEGNERE CAPO del Genio Civile di Ragusa:**

Visto l'art. 95 del Testo Unico di Leggi 11/12/1933 n. 1775 sulle acque e sugli impianti elettricie e il D.l.vo 152/2006 art.94;

**RENDE NOTO**

che la ditta Nei Ambrogio nato a Vittoria il 13/03/1966 ed ivi residente in via L.Cavallo 36 cf(NEIMRG66C13M088N) e Cocchiara Maria nata a Vittoria il 24/05/1972 ed ivi residente in Via L.Cavallo 36 cf(CCCMRA72E64M088L) in qualità di proprietari, hanno presentato la domanda e variante allegati in copia al presente avviso per ottenere l'autorizzazione alla ricerca di acqua sotterranea per uso irriguo a mezzo di tre tentativi e precisamente uno nella p.lla n. 76 del foglio n.129 e due nella p.lla n. 638 del foglio 129 del comune di VITTORIA per uso irriguo.

in contrada alcerito per uso irriguo  
Prat. N.6485/VITTORIA.

Il presente avviso e copia della domanda sarà affissa all'Albo Pretorio del Comune di VITTORIA per quindici giorni consecutivi decorrenti dal 10/06/2024.

L'originale della domanda ed i documenti ad essa allegati sono depositati presso l'Ufficio del Genio Civile di Ragusa, per quindici giorni suindicati a disposizione di chiunque intenda prenderne visione nelle ore di Ufficio.

Le eventuali opposizioni scritte su carta legale potranno essere presentate, non oltre 20 giorni dall'inizio della sopraddeffata affissione, all'Ufficio del Genio Civile di Ragusa ovvero al Comune di VITTORIA.

La visita sopralluogo di istruttoria è fissata per il giorno 02/07/2024 ALLE \_ORE 9.00 CON RITROVO PRESSO FONTANA DELLA PACE - VITTORIA.

RAGUSA, li 4 GIU 2024 N. 0070370

Il Responsabile del Procedimento

Silvestro Caruso  
*Silvestro Caruso*

Il Dirigente U.O.3

Dott. Giuseppe Di Martino  
*Giuseppe Di Martino*

Servizio Genio Civile di Ragusa – U.O.3 Acque concessioni e autorizzazioni – Impianti Elettrici

Via Naraelli, 107 - 97100 Ragusa – Tel. 0932221811  
- sito web <http://tinyurl.com/geniocivilerg>

Fax 0932621194 – e-mail: [geniocivilerg@regione.sicilia.it](mailto:geniocivilerg@regione.sicilia.it)

Responsabile procedimento : Funz. Dir. Silvestro Caruso

Tel. 0932221846 stanza 8 piano I - Durata procedimento \_\_\_\_\_ (ove non previsto da leggi o regolamenti è di 30 giorni)  
Ufficio Relazioni con il Pubblico (U.R.P.) U.O. 3 - Orario e giorni ricevimento: dal lunedì al venerdì ore 9,00 – 13,00 ; mercoledì ore 16,00 – 17,00  
Stanza 17 Piano primo Tel. 09322218853 - Fax 0932621194 email: [geniocivilerg@regione.sicilia.it](mailto:geniocivilerg@regione.sicilia.it) ; Pec: [geniocivile\\_rg@certmail.regione.sicilia.it](mailto:geniocivile_rg@certmail.regione.sicilia.it)



All'Ufficio del Genio Civile di  
Ragusa

Per il Proprietario  
AGENZIA ENTRATE  
Firma CARUSO

**Oggetto:** R.D. n° 1775/1933 - Art. 95 - Richiesta autorizzazione per ricerche idriche  
Sito: Comune di ...VITTORIA., contrada ...SUGHEROTORTO.....

I sottoscritti

**Nei Ambrogio** codice fiscale NEIMRG66C13M088N nato a Vittoria il 13/03/1966

**Cocchiara Maria** codice fiscale CCCMRA72E64M088L nata a Vittoria il 24/05/1972 e residenti in Vittoria, in via L. Cavallo, n. 36, Tel. 33587992235 c/o Geom. Guastella Giuseppe, email...geom.guastella@gmail.com..... nella qualità di ...comproprietari.. del fondo sito in c.da ...Sugherotorto.. del comune di ...Vittoria., con sede legale in ...Vittoria., P. Iva n°..... in complesso detentore di ettari...**2.19.10**....., in catasto al foglio/i di mappa n. ...129. particelle 71-72-73-74-76-638-639-643-644-486-487-650-651-60-64,

### CHIEDONO

ai sensi dell'art. 95 del R.D. n. 1775/1933, il rilascio dell'autorizzazione ad effettuare ricerche idriche di acque sotterranee mediante lo scavo di un pozzo da realizzare nella porzione del fondo ricadente nella particella n° 76-638 del foglio di mappa n° 129, in località SUGHEROTORTO del Comune di VITTORIA, per il seguente uso:

☒ irriguo

del proprio fondo riportato in Catasto al Foglio ...129.... p.lle 71-72-73-74-76-638-639-643-644-486-487-650-651-60-64..... del Comune di ...VITTORIA....., dell'estensione complessiva di Ha ...2.19.10 utilizzato secondo il seguente piano culturale:  
coltura...SERRE....., Ha...1.75.00.....

☐ potabile

☐ industriale

☐ igienico-sanitario e assimilati ☐ irrigazione attrezz.re sportive e/o aree a verde

☒ altri usi AGRICOLO \_\_\_\_\_

REGIONE SICILIA  
UFF. GENIO CIVILE

17 NOV 202

I sottoscritti, consapevole delle sanzioni penali richiamate dall'art. 76 del D.P.R. del 28.12.2000 n. 445 in caso di dichiarazioni mendaci e della decadenza dei benefici eventualmente conseguenti al provvedimento emanato sulla base di dichiarazioni non veritiere, di cui all'art. 75 del D.P.R. del 28.12.2000 n. 445,

### DICHIARANO

di non utilizzare altre fonti idriche a servizio dello stesso fondo agricolo o dello stesso insediamento, (oppure) di utilizzare le seguenti fonti idriche: .....

(pozzo/sorgente/corso d'acqua/altro) di proprietà .....  
(specificare se di proprietà del richiedente o di terzi nel caso in cui si tratti di pozzi o  
gallerie di emungimento);

Comunica inoltre P.E.C. dell'istante..... o in alternativa P.E.C. di  
soggetto formalmente delegato dall'istante (come previsto dalla disposizione n° 66753 del  
07/04/2016 le istanza prive di indirizzo P.E.C. cui recapitare le comunicazioni dell'ufficio  
saranno passibili di rinvio)... giuseppe.guastella@geopec.it .....


Alla presente firmata in originale dal sottoscritto richiedente, si allega in triplice copia:  
(cancellare le parti non occorrenti)

- Documento di riconoscimento in corso di validità di cui all'art. 38 comma 3 del D.P.R. 28.12.2000 n. 445;
- Lettera di incarico al professionista di cui alla legge Regionale 1/2019 art. 36;
- Dichiarazione sostitutiva dell'atto di notorietà di cui alla L. 190/2012 art. 1 comma 9
- Relazione tecnica in bollo datata, timbrata e firmata dal tecnico descrivente: le caratteristiche del pozzo da realizzare, l'ipotetico piano di utilizzo delle acque riportante un analitico calcolo giustificativo della portata necessitante;
- Catastino nel quale vanno riportati per singolo utente: i dati catastali del fondo, la superficie irrigua al netto di tare e incolti, il tipo di coltura praticato e gli estremi dell'atto di provenienza nei casi in cui l'intestazione catastale non coincida con l'attuale utente;
- Relazione geologica di cui al D. M. 11/3/1988;
- Stralcio della Carta Topografica in scala 1:25.000 edita dall'I.G.M., con ubicazione del fondo ed in rosso il punto di indagine presunto; Georeferenziazione del predetto punto da esprimere in Coordinate Piane UTM – WGS84 Fuso 33 N: X (Coord. E) e Y (Coord. N);
- Visure catastali di mappa e partitario limitatamente alle particelle da irrigare o che abbiano attinenza con il tipo di utenza, di data non anteriore a mesi sei;
- Planimetria Catastale del fondo interessato con l'ubicazione del punto ove effettuare lo scavo del pozzo; Pianta e Sezione dello scavo con l'indicazione della presunta stratigrafia dei terreni attraversati a scala non inferiore a 1:100; Particolari costruttivi delle eventuali opere di presa e derivazione previste a scala non inferiore a 1:100 (firmato e timbrato dal tecnico);
- Titolo di proprietà con eventuale tipo di frazionamento;
- Affitto regolarmente registrato, qualora la ditta conduce in affitto le terre;
- Dichiarazione congiunta tra ditta e professionista attestante che l'opera rientra tra quelle previste dalla Legge Regionale 6 agosto 2021 n. 23 art. 3 comma 1 lett. C;
- Ricevuta del versamento di €. 20,00 su c/c postale n. 10694974 intestato a UNICREDIT Cassiere Regione Sicilia - Ragusa capo 18 cap. 4361, per spese di istruttoria e sopralluogo oppure versamento diretto presso l'Ufficio Provinciale di Cassa Regionale del Banco di Sicilia S.p.A. utilizzando l'apposito modello "121 T";

La compilazione dei campi riportanti i dati anagrafici, amministrativi, tecnici è obbligatoria nella sua interezza per il corretto svolgimento dell'attività istruttoria. Si suggerisce di sbarrare i campi non aventi pertinenza con la specificità dell'istanza. La mancata compilazione anche parziale renderà passibile di rinvio l'istanza stessa.

Ragusa, 09/11/2023





Dr. Giuseppe Di Iorio  
ASSEGNA PER LA TRATTAZIONE  
Funt. CAVUSO

All'ufficio del genio  
civile di Ragusa

Oggetto: **VARIANTE PER RICERCA ACQUE SOTTERRANEE**

**RIF.TO Richiesta aut.ne ricerca acque sotterranee per uso irriguo presentata il  
17/11/2023 Pos. 6485/Vit**

(art. 95 del T.U. 11/12/33 n. 464)

I sottoscritti

**Nei Ambrogio** codice fiscale NEIMRG66C13M088N nato a Vittoria il 13/03/1966

**Cocchiara Maria** codice fiscale CCCMRA72E64M088L nata a Vittoria il 24/05/1972 e residenti in Vittoria, in via L. Cavallo, n. 36 comproprietari del terreno posto in C.da "Sugherotorto" agro del Comune di Vittoria, avendo richiesto ai sensi dell'art. 95 del T.U. n. 1775 del 12.11.1933, il rilascio dell'autorizzazione a effettuare ricerca di acque sotterranee nell'ambito delle particelle n. 71-72-73-74-76-638-639-643-644-486-487-650-651-60-64 del foglio di mappa 129 del Comune di Vittoria, con la presente

### CHIEDONO

ai sensi dell'art. 95 del R.D. n. 1775/1933, il rilascio dell'autorizzazione **IN VARIANTE** a quella presentata il 17/11/2023 POS. 6485/VIT ad effettuare ricerche idriche di acque sotterranee mediante lo scavo di un pozzo da realizzare nella porzione del fondo ricadente nella particella n° 76-638 del foglio di mappa n° 129, in località SUGHEROTORTO del Comune di VITTORIA Che la ricerca verrà effettuata mediante n. 3 tentativi di perforazione di pozzo trivellato da eseguirsi

La prima nella particella 76

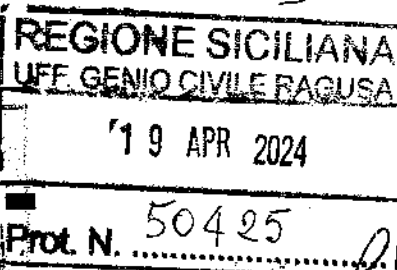

La seconda e la terza nella 638

con profondità massima di ml. 150,00 e un diametro di mm. 500,00.

**Le acque rinvenute saranno utilizzate per il fondo di cui sopra, esclusivamente per usi agricoli**

Comunica inoltre P.E.C. dell'istante.. o in alternativa P.E.C. di soggetto formalmente delegato dall'istante (come previsto dalla disposizione n° 66753 del 07/04/2016 le istanze prive di indirizzo P.E.C. cui recapitare le comunicazioni dell'ufficio saranno passibili di rinvio)...  
giuseppe.guastella@geopec.it ..... 3

Vittoria, 10/11/2023



Con Osservanza

*[Firma]*  
*[Firma]*