

Unione Europea  
REPUBBLICA ITALIANA  
Regione Siciliana  
Assessorato Regionale delle Infrastrutture e della Mobilità  
Dipartimento Regionale Tecnico  
Servizio Genio Civile di Ragusa  
U.O.3 – Acque: concessioni e autorizzazioni – Impianti Elettrici

**L' INGEGNERE CAPO del Genio Civile di Ragusa:**

Visto l'art. 95 del Testo Unico di Leggi 11/12/1933 n. 1775 sulle acque e sugli impianti elettricie e il D.l.vo 152/2006 art.94;

**RENDE NOTO**

che la ditta Ciarcià Dario nato a Vittoria il 04/05/1985 ed ivi residente in C/da Anguilla snc cf(CRCDBA85E04M088Q) nq di titolare della azienda Agricola omonima ed in qualità di proprietario ed affittuario ha presentato la domanda allegata in copia al presente avviso per ottenere l'autorizzazione alla ricerca di acqua sotterranea per uso irriguo da effettuarsi a mezzo di due tentativi nella p.lla n. 17 del foglio n.176 del comune di VITTORIA c/da niscenci per uso irriguo.  
Prat. N.6480/VITTORIA.

Il presente avviso e copia della domanda sarà affissa all'Albo Pretorio del Comune di VITTORIA per quindici giorni consecutivi decorrenti dal 20/11/2023.

L'originale della domanda ed i documenti ad essa allegati sono depositati presso l'Ufficio del Genio Civile di Ragusa, per quindici giorni suindicati a disposizione di chiunque intenda prenderne visione nelle ore di Ufficio.

Le eventuali opposizioni scritte su carta legale potranno essere presentate, non oltre 20 giorni dall'inizio della sopraddeffa affissione, all'Ufficio del Genio Civile di Ragusa ovvero al Comune di VITTORIA.

La visita sopralluogo di istruttoria è fissata per il giorno 19/12/2023 ALLE \_ORE 9.00 CON RITROVO PRESSO FONTANA DELLA PACE - VITTORIA.

RAGUSA, li 16 NOV 2023 N.0169865


Il Responsabile del Procedimento



Silvestro Caruso



IL Dirigente U.O.3

Dott. Giuseppe Di Martino





Genio Civile di  
Ragusa

Oggetto: R.D. n° 1775/1933 - Art. 95 - Richiesta autorizzazione per ricerche idriche

Sito: Comune di VITTORIA, contrada NISCECIA

Dr. CARUSO  
P.E.C.

Il sottoscritto CIARCIA' DARIO nato a VITTORIA (RG) il 04/05/1985 e residente a VITTORIA in C.DA ANGUILLA SNC, nella qualità di TITOLARE della az. Agricola omonima identificata con CUAA CRCDDRA85E04M088Q, email DARIOCIARCIA@PEC.IT nella qualità di affittuario-proprietario del fondo sito in c.da niscencia del comune di VITTORIA, in complesso detentore di ettari 07.34.44, in catasto al foglio di mappa n. 185. particelle 32-58-128-129 e 254, ed al foglio di mappa n. 176. particelle 195-253-5-7-17 e 196,

CHIEDE

ai sensi dell'art. 95 del R.D. n. 1775/1933, il rilascio dell'autorizzazione ad effettuare ricerche idriche di acque sotterranee mediante lo scavo di un pozzo da realizzare nella porzione del fondo ricadente nella particella n° 17 del foglio di mappa n° 176, in località NISCESCIA del Comune di VITTORIA, per il seguente uso:

☐ irriguo

del proprio fondo riportato in Catasto al Foglio 185. particelle 32-58-128-129 e 254, ed al foglio di mappa n. 176. particelle 195-253-5-7-17 e 196 del Comune di VITTORIA, dell'estensione complessiva di Ha 07.34.44, utilizzato secondo il seguente piano culturale:

coltura ORTAGGI IN SERRA, Ha 04.27.68

coltura ORTAGGI IN P. C., Ha 01.00.00

coltura....., Ha.....

☐ potabile

☐ industriale

☐ igienico-sanitario e assimilati

☐ irrigazione attrezz.re sportive e/o aree a verde

☐ altri usi \_\_\_\_\_

II/La sottoscritto/a, consapevole delle sanzioni penali richiamate dall'art. 76 del D.P.R. 28.12.2000 n. 445 in caso di dichiarazioni mendaci e della decadenza dei benefici eventualmente conseguenti al provvedimento emanato sulla base di dichiarazioni non veritiere, di cui all'art. 75 del D.P.R. del 28.12.2000 n. 445,

DICHIARA

di utilizzare le seguenti fonti idriche: pozzo vasca e trivellato siti entrambi nella part 58 del FM 185 regolarmente denunciati rispettivamente al n° 5968 e 5223 VITTORIA (pozzo/sorgente/corso d'acqua/altro) di proprietà ...CIARCIA' GIUSEPPE... (specificare se di proprietà del richiedente o di terzi nel caso in cui si tratti di pozzi o gallerie di emungimento);

Comunica inoltre P.E.C. dell'istante...

..... o in alternativa P.E.C. di soggetto formalmente delegato dall'istante (come previsto dalla disposizione n° 66753 del 07/04/2016 le istanze prive di indirizzo P.E.C. cui recapitare le comunicazioni dell'ufficio saranno passibili di rinvio)...G.PICCIONE@EPAP.CONAFPEC.IT.

Alla presente firmata in originale dal sottoscritto richiedente, si allega in triplice copia:  
(cancellare le parti non occorrenti)

- Documento di riconoscimento in corso di validità di cui all'art. 38 comma 3 del D.P.R. 28.12.2000 n. 445;
- Lettera di incarico al professionista di cui alla legge Regionale 1/2019 art. 36;
- Dichiarazione sostitutiva dell'atto di notorietà di cui alla L. 190/2012 art. 1 comma 9
- Relazione tecnica in bollo datata, timbrata e firmata dal tecnico descrivente: le caratteristiche del pozzo da realizzare, l'ipotetico piano di utilizzo delle acque riportante un analitico calcolo giustificativo della portata necessitante;
- Catastino nel quale vanno riportati per singolo utente: i dati catastali del fondo, la superficie irrigua al netto di tare e incolti, il tipo di coltura praticato e gli estremi dell'atto di provenienza nei casi in cui l'intestazione catastale non coincida con l'attuale utente;
- Relazione geologica di cui al D. M. 11/3/1988;
- Stralcio della Carta Topografica in scala 1:25.000 edita dall'I.G.M., con ubicazione del fondo ed in rosso il punto di indagine presunto; Georeferenziazione del predetto punto da esprimere in Coordinate Piane UTM – WGS84 Fuso 33 N: X (Coord. E) e Y (Coord. N);
- Visure catastali di mappa e partitario limitatamente alle particelle da irrigare o che abbiano attinenza con il tipo di utenza, di data non anteriore a mesi sei;
- Planimetria Catastale del fondo interessato con l'ubicazione del punto ove effettuare lo scavo del pozzo; Pianta e Sezione dello scavo con l'indicazione della presunta stratigrafia dei terreni attraversati a scala non inferiore a 1:100; Particolari costruttivi delle eventuali opere di presa e derivazione previste a scala non inferiore a 1:100 (firmato e timbrato dal tecnico);
- Titolo di proprietà con eventuale tipo di frazionamento;
- Affitto regolarmente registrato, qualora la ditta conduce in affitto le terre;
- Dichiarazione congiunta tra ditta e professionista attestante che l'opera rientra tra quelle previste dalla Legge Regionale 6 agosto 2021 n. 23 art. 3 comma 1 lett. C;
- Ricevuta del versamento di €. 20,00 su c/c postale n. 10694974 intestato a UNICREDIT Cassiere Regione Sicilia - Ragusa capo 18 cap. 4361, per spese di istruttoria e sopralluogo oppure versamento diretto presso l'Ufficio Provinciale di Cassa Regionale del Banco di Sicilia S.p.A. utilizzando l'apposito modello "121 T";

*La compilazione dei campi riportanti i dati anagrafici, amministrativi, tecnici è obbligatoria nella sua interezza per il corretto svolgimento dell'attività istruttoria. Si suggerisce di sbarrare i campi non aventi pertinenza con la specificità dell'istanza. La mancata compilazione anche parziale renderà passibile di rinvio l'istanza stessa.*

Ragusa, .....

