

Unione Europea
REPUBBLICA ITALIANA

N° di codice fiscale 80012000826
N° di Partita I.V.A. 02711070827

Regione Siciliana

Assessorato Infrastrutture e Mobilità
Dipartimento Regionale Tecnico
Servizio Genio Civile di Ragusa
UO.3 – Acque concessioni e autorizzazioni

Ragusa Prot. n. 044993 del 07 NOV 2023

OGGETTO: 6483/VIT Autorizzazione ad eseguire ricerche di acque sotterranee in c/da BERDIA del comune di VITTORIA e precisamente la trivellazione di un pozzo da effettuarsi a mezzo di tre tentativi nella p.lla n. 434 ex 46 del foglio n.123 del comune di VITTORIA per uso irriguo.

Ditta: Di Mauro Elisa nata a Comiso il 30/01/1973 ed ivi residente in via Joseph Lister n.31 cf(DMRLSE73A70C927V) nq di Legale Rappresentante della "Bio Gold Soc. Agricola srl" con sede a Comiso in via Joseph Lister n.31 p.iva 01519650889 in qualità di affittuaria.

Via pec AL SINDACO DEL COMUNE DI _VITTORIA

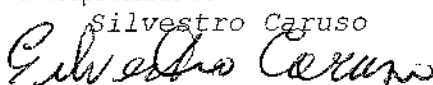
e: All' U.O.1 di questo Ufficio

SEDE

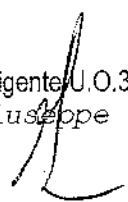
Si trasmette l'unito avviso e copia della domanda sopradistinta, con preghiera di provvedere alla loro affissione agli Albi Pretori per 15 giorni consecutivi, a decorrere dal giorno 13/11/2023.

Gli atti che si trasmettono dovranno essere restituiti a questo Ufficio non più tardi del giorno 04/12/2023, unitamente al referto di avvenuta pubblicazione ed alle eventuali opposizioni che potranno essere presentate non oltre 20 giorni dall'inizio della sopraddetta affissione.

Il Responsabile del Procedimento

Silvestro Caruso


IL Dirigente U.O.3

Dott. Giuseppe Di Martino


Servizio Genio Civile di Ragusa – U.O.3 Acque concessioni e autorizzazioni – Impianti Elettrici

Via Natalelli, 107 - 97100 Ragusa – Tel. 0932221811

Fax 0932621194 – e-mail: geniocivile@regione.sicilia.it

- sito web <http://tinyurl.com/geniocivile>

Responsabile procedimento : Funz. Dir. Silvestro Caruso

Tel. 0932221846 stanza 8 piano I - Durata procedimento _____ (ove non previsto da leggi o regolamenti è di 30 giorni)

Ufficio Relazioni con il Pubblico (U.R.P.) U.O. 3 - Orario e giorni ricevimento: dal lunedì al venerdì ore 9,00 – 13,00 ; mercoledì ore 16,00 – 17,00

Stanza 17 Piano primo Tel. 0932221853 - Fax 0932621194 email: geniocivile@regione.sicilia.it ; Pec: geniocivile@certmail.regione.sicilia.it

Unione Europea
REPUBBLICA ITALIANA
Regione Siciliana
Assessorato Regionale delle Infrastrutture e della Mobilità
Dipartimento Regionale Tecnico
Servizio Genio Civile di Ragusa
U.O.3 – Acque: concessioni e autorizzazioni – Impianti Elettrici

L' INGEGNERE CAPO del Genio Civile di Ragusa:

Visto l'art. 95 del Testo Unico di Leggi 11/12/1933 n. 1775 sulle acque e sugli impianti elettrici e il D.l.vo 152/2006 art.94;

RENDE NOTO

che la ditta Di Mauro Elisa nata a Comiso il 30/01/1973 ed ivi residente in via Joseph Lister n.31 cf(DMRLSE73A70C927V) nq di Legale Rappresentante della "Bio Gold Soc. Agricola srl" con sede a Comiso in via Joseph Lister n.31 p.iva 01519650889 in qualità di affittuaria, ha presentato la domanda allegata in copia al presente avviso per ottenere l'autorizzazione alla ricerca di acqua sotterranea per uso irriguo da effettuarsi a mezzo di tre tentativi nella p.lla n. 434 ex 46 del foglio n.123 del comune di VITTORIA in c/da berdia per uso irriguo.
Prat. N.6483/VITTORIA.

Il presente avviso e copia della domanda sarà affissa all'Albo Pretorio del Comune di VITTORIA per quindici giorni consecutivi decorrenti dal 13/11/2023.

L'originale della domanda ed i documenti ad essa allegati sono depositati presso l'Ufficio del Genio Civile di Ragusa, per quindici giorni suindicati a disposizione di chiunque intenda prenderne visione nelle ore di Ufficio.

Le eventuali opposizioni scritte su carta legale potranno essere presentate, non oltre 20 giorni dall'inizio della sopraddeffa affissione, all'Ufficio del Genio Civile di Ragusa ovvero al Comune di VITTORIA.

La visita sopralluogo di istruttoria è fissata per il giorno 12/12/2023 ALLE _ORE 9.00 CON RITROVO PRESSO FONTANA DELLA PACE - VITTORIA.

RAGUSA, li 07 NOV 2023 N.0144993

Il Responsabile del Procedimento

Silvestro Caruso
Silvestro Caruso

IL Dirigente U.O.3

Dott. Giuseppe Di Martino

Servizio Genio Civile di Ragusa – U.O.3 Acque concessioni e autorizzazioni – Impianti Elettrici

Via Natalelli, 107 - 97100 Ragusa - Tel. 0932221811

Fax 0932621194 - e-mail: geniociviler@regione.sicilia.it



- sito web: <http://iniva1.com/geniociviler>

Responsabile procedimento: Funz. Dir. Silvestro Caruso

Tel. 0932221846 stanza 8 piano I - Durata procedimento _____ (ove non previsto da leggi o regolamenti è di 30 giorni)

Ufficio Relazioni con il Pubblico (U.R.P.) U.O. 3 - Orario e giorni ricevimento: dal lunedì al venerdì ore 9.00 – 13.00 ; mercoledì ore 16.00 – 17.00

Stanza 17 Piano primo Tel. 0932221833 - Fax 0932621194 email: geniociviler@regione.sicilia.it ; Pec: geniocivile.ru@certmail.regione.sicilia.it



Ufficio del Genio Civile di
Ragusa

CARUSO

Oggetto: R.D. n° 1775/1933 - Art. 95 - Richiesta autorizzazione per ricerche idriche
Sito: Comune di Vittoria, contrada Berdia

La sottoscritta **Di Mauro Elisa**, nata a Comiso il 30/01/1973 C.F. DMRLSE73A70C927V, ed ivi residente nella via Joseph Lister civ. n. 31, Tel. 0932/981046 nella qualità di Legale Rappresentante della ditta "Bio Gold Soc. Agricola s.r.l.", p.iva 01519650889 con sede in Comiso nella via Giuseppe Lister n. 31, affittuaria del fondo rustico ubicato in Vittoria nella C.da Berdia esteso ettari 4.84.35 in catasto al foglio di mappa n. 123 particelle 434, 435, 45, 151, 194 e al foglio di mappa n. 135 particelle 526, 527

CHIEDE

ai sensi dell'art. 95 del R.D. n. 1775/1933, il rilascio dell'autorizzazione ad effettuare ricerche idriche di acque sotterranee mediante lo scavo di un pozzo da realizzare nella porzione del fondo ricadente nella particella n° 434 del foglio di mappa n° 123, in località Berdia agro del Comune di Vittoria, per il seguente uso:

X irriguo

del proprio fondo riportato in Catasto al Foglio 123 p.lle 434, 435, 45, 151, 194 e al Foglio di mappa n. 135 particelle 526, 527 agro del Comune di Vittoria, dell'estensione complessiva di Ha 4.84.35, utilizzato secondo il seguente piano culturale:

coltura **ortaggi in serra**, _____ Ha 3.25.15;

- ☐ potabile ☐ industriale
☐ igienico-sanitario e assimilati ☐ irrigazione attrezz.re sportive e/o aree a verde
☐ altri usi _____

La sottoscritta, consapevole delle sanzioni penali richiamate dall'art. 76 del D.P.R. 28.12.2000 n. 445 in caso di dichiarazioni mendaci e della decadenza dei benefici eventualmente conseguenti al provvedimento emanato sulla base di dichiarazioni non veritiere, di cui all'art. 75 del D.P.R. del 28.12.2000 n. 445,

DICHIARA

di non utilizzare altre fonti idriche a servizio dello stesso fondo agricolo o dello stesso insediamento, (oppure) di utilizzare le seguenti fonti idriche:
(pozzo/sorgente/corso d'acqua/altro) di proprietà _____
(specificare se di proprietà del richiedente o di terzi nel caso in cui si tratti di pozzi o gallerie di emungimento)

Comunica altresì P.E.C. del Dott. Agr. Gaetano Nicosia delegato a ricevere la corrispondenza relativa all'istruttoria della pratica *(come previsto dalla disposizione n° 66753 del 07/04/2016 le istanze prive di indirizzo P.E.C. cui recapitare le comunicazioni dell'ufficio saranno passibili di rinvio)* ***g.nicosia@conafpec.it***

Alla presente firmata in originale dal sottoscritto richiedente, si allega in triplice copia:
(cancellare le parti non occorrenti)

- Documento di riconoscimento in corso di validità di cui all'art. 38 comma 3 del D.P.R. 28.12.2000 n. 445;
- Dichiarazione sostitutiva dell'atto di notorietà di cui alla L. 190/2012 art. 1 comma 9
- Relazione tecnica in bollo datata, timbrata e firmata dal tecnico descrivente: le caratteristiche del pozzo da realizzare, l'ipotetico piano di utilizzo delle acque riportante un analitico calcolo giustificativo della portata necessitante;
- Relazione geologica di cui al D. M. 11/3/1988;
- uno stralcio della Carta Topografica in scala 1:25.000 edita dall'I.G.M., con ubicazione del fondo ed in rosso il punto di indagine presunto; Georeferenziazione del predetto punto da esprimere in Coordinate Piane UTM – WGS84 Fuso 33 N: X (Coord. E) e Y (Coord. N);
- Certificato catastale dell'intera azienda (originale in bollo e copia) di data non anteriore a mesi sei;
- Estratti catastali di mappa e partitario (in data attuale) limitatamente alle particelle da irrigare o che abbiano attinenza con il tipo di utenza, di data non anteriore a mesi sei;
- Planimetria Catastale del fondo interessato con l'ubicazione del punto ove effettuare lo scavo del pozzo; Pianta e Sezione dello scavo con l'indicazione della presunta stratigrafia dei terreni attraversati a scala non inferiore a 1:100; Particolari costruttivi delle eventuali opere di presa e derivazione previste a scala non inferiore a 1:100 (in bollo firmato e timbrato dal tecnico);
- Titolo di proprietà con eventuale tipo di frazionamento autenticato nei modi di Legge e copia,
- Ricevuta del versamento su c/c postale n. 10694974 intestato a UNICREDIT Cassiere Regione Sicilia - Ragusa capo 18 cap. 4361, per spese di istruttoria e sopralluogo oppure versamento diretto presso l'Ufficio Provinciale di Cassa Regionale del Banco di Sicilia S.p.A. utilizzando l'apposito modello "121 T";

La compilazione dei campi riportanti i dati anagrafici, amministrativi, tecnici è obbligatoria nella sua interezza per il corretto svolgimento dell'attività istruttoria. Si suggerisce di sbarrare i campi non aventi pertinenza con la specificità dell'istanza. La mancata compilazione anche parziale renderà passibile di rinvio l'istanza stessa.

Vittoria, 16/10/2023

BIO GOLD SRL SOC. 100%
Di [firma]