



PROTEZIONE CIVILE
Presidenza del Consiglio dei Ministri
Dipartimento della Protezione Civile

Avviso Meteo N° 23005



PRESIDENZA DEL CONSIGLIO DEI MINISTRI DIPARTIMENTO DELLA PROTEZIONE CIVILE

DA: DIPARTIMENTO PROTEZIONE CIVILE – VIA ULPIANO, 11, 00193 ROMA

AI RESPONSABILI PROTEZIONE CIVILE CENTRI FUNZIONALI E SERV. METEO REGIONI:
TOSCANA, UMBRIA, LAZIO, ABRUZZO, MOLISE, SARDEGNA, CAMPANIA, PUGLIA, BASILICATA, CALABRIA E SICILIA.

ALLE PREFETTURE – UFFICI TERRITORIALI DI GOVERNO DI:
UMBRIA, LAZIO, ABRUZZO, MOLISE, PUGLIA, BASILICATA, CALABRIA E SICILIA.

PER CONOSCENZA ALLE PREFETTURE – UFFICI TERRITORIALI DI GOVERNO DI:
TOSCANA, SARDEGNA E CAMPANIA.

AMMINISTRAZIONI STATALI	COMANDO GENERALE DELL'ARMA DEI CARABINIERI – II REPARTO SM UFFICIO OPERAZIONI
	COMANDO TRUPPE ALPINE METEOMONT
	MINISTERO DELL'INTERNO – DIPARTIMENTO DEI VIGILI DEL FUOCO SOCCORSO PUBBLICO E DIFESA CIVILE – DIREZIONE CENTRALE PER LA DIFESA CIVILE E LE POLITICHE DI PROTEZIONE CIVILE – CENTRO OPERATIVO NAZIONALE
	MINISTERO DELL'INTERNO – DIPARTIMENTO DELLA PUBBLICA SICUREZZA – DIREZIONE CENTRALE POLIZIA STRADALE E FERROVIARIA – SERVIZIO POLIZIA STRADALE
	MINISTERO DELLA DIFESA – AERONAUTICA MILITARE – STATO MAGGIORE DELL'AERONAUTICA – REMET
	MINISTERO DELLA DIFESA – AERONAUTICA MILITARE – CNMCA - SALA OPERATIVA
	MINISTERO DELLA DIFESA – COMANDO FORZE DI DIFESA INTERREGIONALE NORD
	MINISTERO DELLA DIFESA – COMANDO FORZE DI DIFESA INTERREGIONALE SUD
	MINISTERO DELLA DIFESA – STATO MAGGIORE – COVI
	MINISTERO DELLA DIFESA – STATO MAGGIORE DIFESA – COMANDO C4
	MINISTERO DELLA GIUSTIZIA- DIPARTIMENTO DELL'AMMINISTRAZIONE PENITENZIARIA CORPO DELLA POLIZIA PENITENZIARIA- SALA OPERATIVA
	MINISTERO DELLE INFRASTRUTTURE E DELLA MOBILITÀ SOSTENIBILI - COMANDO GENERALE CAPITANERIE DI PORTO – SALA OPERATIVA
	MINISTERO DELLE INFRASTRUTTURE E DELLA MOBILITÀ SOSTENIBILI – DIPARTIMENTO PER LE INFRASTRUTTURE GLI AFFARI GENERALI ED IL PERSONALE – DIREZIONE GENERALE DEL PERSONALE E DEGLI AFFARI GENERALI – DIVISIONE 5 – UFFICIO TECNICO E LOGISTICA
	MINISTERO DELLE INFRASTRUTTURE E DELLA MOBILITÀ SOSTENIBILI – DIREZIONE GENERALE DIGHE INFRASTRUTTURE IDRICHE ED ELETTRICHE
	MINISTERO DELLE POLITICHE AGRICOLE E FORESTALI – CENTRALE OPERATIVA NAZIONALE CARABINIERI
	ISPRA

Ufficio II – Attività Tecnico Scientifiche per la Previsione e Prevenzione dei Rischi



PROTEZIONE CIVILE
Presidenza del Consiglio dei Ministri
Dipartimento della Protezione Civile

Avviso Meteo N° 23005

SERVIZI PUBBLICI	2Iretegas S.p.A.
	CIMA Research Foundation International Centre On Environmental Monitoring
	ENEL
	TERNA S.p.A. - RETE ELETTRICA NAZIONALE
	ENAV S.p.A.
	ENAV S.p.A. - Direzione Servizi Navigazione - Funzione Meteorologica
	ENAV S.p.A. - Settore Gestione Operativa
	ENAV OPR SERVICES/MFU Roma
	ENAV OPR SERVICES/MFU Milano
	ENAC - UFFICIO SALA CRISI E GESTIONE EVENTI
	AISCAT - ASSOCIAZIONE ITALIANA CONCESSIONARIE AUTOSTRADE E TRAFORI
	AUTOSTRADE PER L'ITALIA
	ANAS
	TELECOM - SECURITY CRISIS MANAGEMENT - PROTEZIONE CIVILE
	VODAFONE OMNITEL B.V. - SECURITY
	WIND
	ITALGAS SPA
	RFI - GRUPPO FERROVIE DELLO STATO
	POSTE ITALIANE - PRESIDIO PROTEZIONE E DIFESA CIVILE
	Eni SpA - HSEQ Integrated Crisis Center

VARI

X	STRADA DEI PARCHI S.p.A. Autostrade A/24 e A/25
	AIPO - AGENZIA INTERREGIONALE PER IL PO
	CENTRO GEOFISICO PREALPINO

OGGETTO: AVVISO DI CONDIZIONI METEOROLOGICHE AVVERSE

ESTENSIONE: Avviso Meteo N° 23004 Prot. PRE/2069 del 16.01.2023

RIFE:/DIRETTIVA PRESIDENTE DEL CONSIGLIO DEI MINISTRI 27-2-2004. "INDIRIZZI OPERATIVI PER LA GESTIONE ORGANIZZATIVA E FUNZIONALE DEL SISTEMA DI ALLERTAMENTO NAZIONALE E REGIONALE PER IL RISCHIO IDROGEOLOGICO E IDRAULICO AI FINI DI PROTEZIONE CIVILE".

1. UNA VASTA E PROFONDA SACCATURA DI ORIGINE NORD-ATLANTICA, CON APPORTO DI ARIA FREDDA, CONTINUA A DETERMINARE CONDIZIONI DI TEMPO PERTURBATO SULLA NOSTRA PENISOLA, CON PRECIPITAZIONI ANCHE TEMPORALESCHIE SU GRAN PARTE DEL CENTRO-SUD, ASSOCIATE AD INTENSA VENTILAZIONE. INOLTRE, CON L'INGRESSO DELL'ARIA FREDDA, SI AVRANNO NEVicate IN CALO SINO A QUOTE ALTO-COLLINARI SULLE REGIONI DEL CENTRO.
2. PER QUANTO ESPOSTO NEL BOLLETTINO DI VIGILANZA METEOROLOGICA NAZIONALE DI OGGI, MARTEDÌ 17 GENNAIO 2023; SULLA BASE DELLA CONCERTAZIONE SINOTTICA ODIERNA NELL'AMBITO DEL GRUPPO TECNICO CON IL SERVIZIO METEOROLOGICO DELL'AERONAUTICA MILITARE ED I SETTORI METEO DEI CENTRI FUNZIONALI DELLE REGIONI EMILIA-ROMAGNA E PIEMONTE; PRESO ATTO DEGLI AVVISI E BOLLETTINI METEO EMESSI DALLE REGIONI TOSCANA, MARCHE, SARDEGNA E CAMPANIA; TENUTO CONTO DELL'AVVISO METEO EMESSO DAL CNMCA; SULLA BASE DEI MODELLI E DELLE INFORMAZIONI DISPONIBILI ALLE ORE 15.15 DI OGGI, MARTEDÌ 17 GENNAIO 2023, SI EMETTE IL SEGUENTE:

AVVISO DI CONDIZIONI METEOROLOGICHE AVVERSE

"DAL MATTINO DI DOMANI, MERCOLEDÌ 18 GENNAIO 2023, SI PREVEDE IL PERSISTERE DI PRECIPITAZIONI DA SPARSE A DIFFUSE, ANCHE A CARATTERE DI ROVESCIO O TEMPORALE:

- PER LE SUCCESSIVE 24-36 ORE SU CAMPANIA E SETTORI TIRRENICI DI BASILICATA E CALABRIA CENTRO-SETTENTRIONALE;

- PER LE SUCCESSIVE 12-18 ORE SU LAZIO, SPECIE SETTORI ORIENTALI E MERIDIONALI, E SETTORI OCCIDENTALI DI ABRUZZO E MOLISE.

I FENOMENI SARANNO ACCOMPAGNATI DA ROVESCII DI FORTE INTENSITÀ, FREQUENTE ATTIVITÀ ELETTRICA E FORTI RAFFICHE DI VENTO.

DAL POMERIGGIO DI OGGI, MARTEDÌ 17 GENNAIO 2023, E PER LE PROSSIME 18-24 ORE, SI PREVEDE IL PERSISTERE DI VENTI FORTI CON RAFFICHE DI BURRASCIA, DAI QUADRANTI OCCIDENTALI, SU LAZIO, ABRUZZO, MOLISE E PUGLIA, CON RINFORZI FINO A BURRASCIA FORTE LUNGO I RILIEVI.

DAL MATTINO DI DOMANI, MERCOLEDÌ 18 GENNAIO 2023, E PER LE PROSSIME 12-18 ORE, SI PREVEDE IL PERSISTERE DI VENTI DA FORTI A BURRASCIA, DAI QUADRANTI OCCIDENTALI SU CAMPANIA, BASILICATA, CALABRIA E SICILIA, CON RINFORZI FINO A BURRASCIA FORTE LUNGO I RILIEVI.

FORTI MAREGGIATE LUNGO LE COSTE ESPOSTE.

DALLE PRIME ORE DI DOMANI, MERCOLEDÌ 18 GENNAIO 2023, E PER LE SUCCESSIVE 12-18 ORE, SI PREVEDONO NEVicate, A QUOTE AL DI SOPRA DI:

- 600-800 M SU SARDEGNA, TOSCANA E UMBRIA, CON APPORTI AL SUOLO DA DEBOLI A MODERATI;

- 1000-1200 M, IN ABBASSAMENTO FINO A 600-800 M, SU LAZIO, ABRUZZO E MOLISE, CON APPORTI AL SUOLO DA DEBOLI A MODERATE, FINO AD ABBONDANTI ALLE QUOTE SUPERIORI DI LAZIO ORIENTALE E ABRUZZO OCCIDENTALE."

3. PER LE REGIONI INTERESSATE SI CONFERMANO LE RACCOMANDAZIONI CONTENUTE NELLA DIRETTIVA A RIFERIMENTO.



PROTEZIONE CIVILE
Presidenza del Consiglio dei Ministri
Dipartimento della Protezione Civile

Avviso Meteo N° 23005

4. LA SITUAZIONE METEOROLOGICA È CONSULTABILE NEI QUOTIDIANI BOLLETTINI DI VIGILANZA PUBBLICATI SUL SITO INTERNET <http://www.protezionecivile.gov.it/>, AI QUALI SI PREGA DI PORRE ATTENZIONE.
5. AI DIRETTI DESTINATARI DEL PRESENTE MESSAGGIO SI COMUNICA CHE IN CASO DI INVIO A MEZZO FAX/FAX SERVER, LA RICEVUTA DI TRASMISSIONE RAPPRESENTERÀ, PER QUESTO DIPARTIMENTO, LA CERTIFICAZIONE DELL'AVVENUTA NOTIFICA.

ROMA, 17 gennaio 2023

IL DIRETTORE DELL'UFFICIO

Fausto Guzzetti

FIRMA AUTOGRAFA OMESSA AI SENSI DELL'ART. 3.C.2
D.LGS. 12/02/1993 N.39



prot. n° 01777

del 17-gen-2023

AVVISO REGIONALE DI PROTEZIONE CIVILE

PER IL RISCHIO METEO-IDROGEOLOGICO E IDRAULICO N. 23017

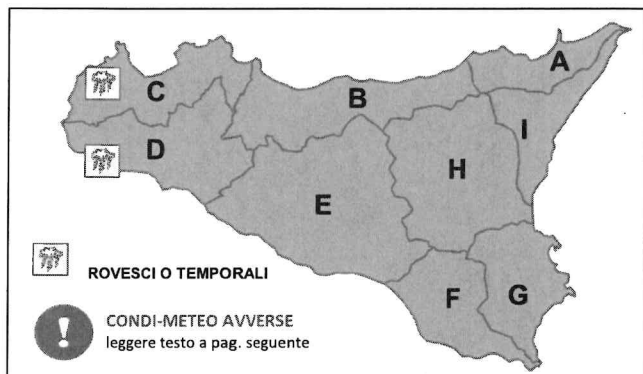
(D.Lgs. n° 1 del 02/01/2018, Direttiva P.C.M. 27/02/2004 e ss.mm.ii., DPRS n° 626/GAB del 30/10/2014 - Sistema di allertamento per rischio idrogeologico e idraulico)

VALIDITA': dalle ore 16:00 del 17-gen-2023 fino alle ore 24:00 del 18-gen-2023

RISCHIO METEO-IDROGEOLOGICO E IDRAULICO (vedi Avvertenze)

LIVELLI DI ALLERTA PER OGGI 17/1/2023

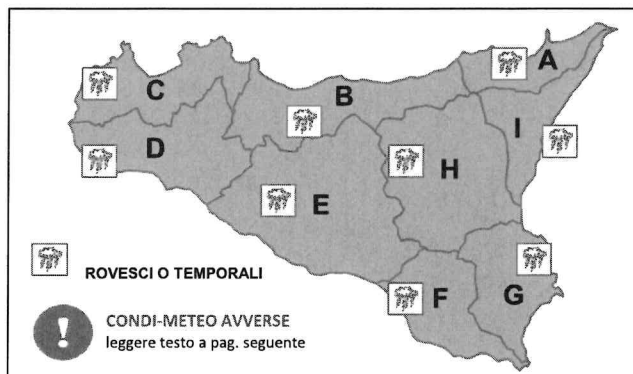
(di regola, dall'emissione alle ore 24:00)



EOLIE: ZONA A - USTICA, EGADI: ZONA C - PANTELLERIA: ZONA D - PELAGIE: ZONA E

LIVELLI DI ALLERTA PER DOMANI 18/1/2023

(di regola, dalle ore 0:00 fino alle ore 24:00)

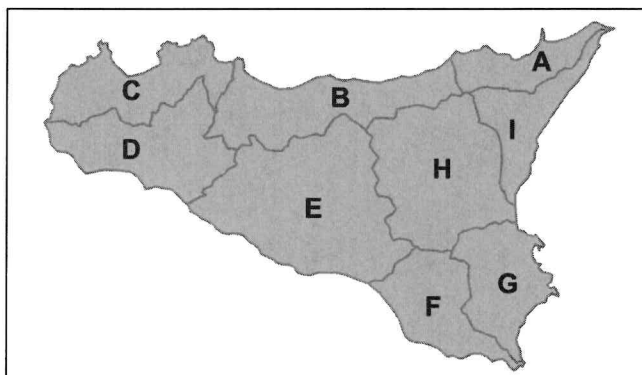


EOLIE: ZONA A - USTICA, EGADI: ZONA C - PANTELLERIA: ZONA D - PELAGIE: ZONA E

RISCHIO IDRAULICO (Vedi Avvertenze)

LIVELLI DI ALLERTA PER OGGI 17/1/2023

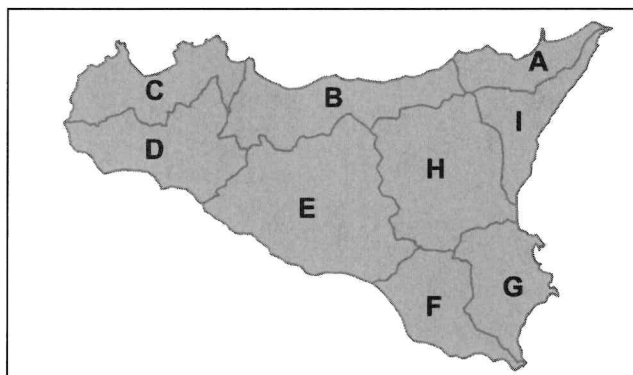
(di regola, dall'emissione alle ore 24:00)



EOLIE: ZONA A - USTICA, EGADI: ZONA C - PANTELLERIA: ZONA D - PELAGIE: ZONA E

LIVELLI DI ALLERTA PER DOMANI 18/1/2023

(di regola, dalle ore 0:00 fino alle ore 24:00)



EOLIE: ZONA A - USTICA, EGADI: ZONA C - PANTELLERIA: ZONA D - PELAGIE: ZONA E

LIVELLI DI ALLERTA ADOTTATI E FASI OPERATIVE ATTIVATE

TIPO DI RISCHIO	LIVELLI DI ALLERTA E FASI OPERATIVE PER OGGI			
	VERDE GENERICA VIGILANZA	GIALLA ATTENZIONE	ARANCIONE PREALLARME	ROSSA ALLARME
IDROGEOLOGICO E IDRAULICO ⁽¹⁾	A, B, E, F, G, H, I			
IDROGEOLOGICO E IDRAULICO PER TEMPORALI ⁽²⁾	C, D			
IDRAULICO ⁽³⁾	TUTTA LA REGIONE			

LIVELLI DI ALLERTA E FASI OPERATIVE PER DOMANI			
VERDE GENERICA VIGILANZA	GIALLA ATTENZIONE	ARANCIONE PREALLARME	ROSSA ALLARME
TUTTA LA REGIONE			
TUTTA LA REGIONE			

(1) Le possibili criticità idrauliche sono riferite ai bacini minori (< 50 kmq) e alle aree urbanizzate

(2) Come sopra, con forzante Meteo

(3) Condizioni diffuse di possibile criticità idraulica nei bacini maggiori (> 50 kmq)

VEDI DISPOSIZIONI GENERALI
E AVVERTENZE

NOTE

IN CASO DI ROVESCIO O TEMPORALI, PRESTARE PARTICOLARE ATTENZIONE AI DEFLUSSI NELLE AREE URBANE E NEI LUOGHI FREQUENTATI DALL'UOMO ANCHE IN PROSSIMITA' DEI CORSI D'ACQUA.
PER LE AMM.NI LOCALI: VALUTARE INNALZAMENTO FASE OPERATIVA NELLE AREE VULNERATE

FASI OPERATIVE ATTIVATE
PER IL DRPC-SICILIA

PER OGGI: 17/1/2023

PER DOMANI: 18/1/2023

GENERICA VIGILANZA
GENERICA VIGILANZA

SEGUE AVVISO



prot. n° 01777

del 17-gen-2023

AVVISO REGIONALE DI PROTEZIONE CIVILE

PER IL RISCHIO METEO-IDROGEOLOGICO E IDRAULICO N. 23017

(D.Lgs. n° 1 del 02/01/2018, Direttiva P.C.M. 27/02/2004 e ss.mm.ii., DPRS n° 626/GAB del 30/10/2014 - Sistema di allertamento per rischio idrogeologico e idraulico)

VALIDITA': dalle ore 16:00 del 17-gen-2023 fino alle ore 24:00 del 18-gen-2023

OPERAZIONI DI RILASCIO IN ALVEO PREVISTE E/O IN ATTO COMUNICATE DAI GESTORI DELLE DIGHE
(in parentesi: il bacino principale, il corso d'acqua a valle e le portate di scarico dichiarate in mc/s):

COMUNELLI (Comunelli, Comunelli; 2), DISUERI (Gela, Disueri; 1), OLIVO (Imera Merid., Olivo; 10), PACECO (Lenzi, Baiata; 1), TRINITÀ (Arena, Delia; 17,8)

IN RELAZIONE ALLE SOPRA INDICATE OPERAZIONI, POTREBBERO VERIFICARSI FENOMENI LOCALIZZATI E/O DIFFUSI DI ESONDAZIONE LUNGO I CORSI D'ACQUA A VALLE DELLE DIGHE. LE STRUTTURE LOCALI DI PROTEZIONE CIVILE ADOTTERANNO, AL RIGUARDO, LE PROCEDURE PREVISTE NEI PROPRI PIANI DI PROTEZIONE CIVILE PER IL RISCHIO IDROGEOLOGICO E IDRAULICO

DOCUMENTI DI RIFERIMENTO EMESSI DAL DPC/CENTRO FUNZIONALE CENTRALE:

VALUTAZIONI METEOROLOGICHE NUMERICHE	del 17-gen-2023	PREVISIONI METEO SINOTTICHE NAZIONALI	del 17-gen-2023
BOLLETTINO DI VIGILANZA METEOROLOGICA NAZIONALE	del 17-gen-2023		
<input checked="" type="checkbox"/> L'AVVISO DI CONDIZIONI METEOROLOGICHE AVVERSE	del 17-gen-2023 n. 23005	Prot. DPC/PRE/2354	

FENOMENI PREVISTI

per la giornata di oggi 17-gen-23

per la giornata di domani 18-gen-23

Da isolate a sparse, localmente anche a carattere di rovescio o temporale, sui settori occidentali, con quantitativi cumulati deboli
Isole Eolie: cielo da irregolarmente nuvoloso a temporaneamente molto nuvoloso, ma senza fenomenologia significativa associata

PRECIPITAZIONI

Sparse, localmente anche a carattere di rovescio o temporale, sui settori più occidentali, con quantitativi cumulati da deboli a puntualmente moderati; da isolate a sparse, localmente anche a carattere di rovescio o temporale, sui restanti settori, con quantitativi cumulati deboli
Isole Eolie: cielo da irregolarmente nuvoloso a molto nuvoloso, specie nella seconda parte della giornata, ove saranno possibili precipitazioni

Nessun fenomeno significativo

NEVICATE

Nessun fenomeno significativo

Nessun fenomeno significativo

VISIBILITA'

Nessun fenomeno significativo

Senza variazioni significative

TEMPERATURE

Senza variazioni significative

Da forti a burrasca sud-occidentali, con rinforzi di burrasca forte sui settori tirrenici

VENTI

Forti sud-occidentali, con rinforzi di burrasca sui rilievi

Agitato o molto agitato il Tirreno; da molto mossi ad agitati i restanti bacini

MARI

Molto agitato il Tirreno; agitato lo Ionio

CONDI-METEO AVVERSE

PERSISTONO VENTI DA FORTI A BURRASCA, DAI QUADRANTI OCCIDENTALI, CON RINFORZI FINO A BURRASCA FORTE LUNGO I RILIEVI. FORTI MAREGGIATE LUNGO LE COSTE ESPOSTE

DISPOSIZIONI GENERALI

Si invitano tutti gli Enti cui la presente è diretta (elenco in calce), e i Sindaci in particolare, a predisporre le azioni di prevenzione previste nei propri piani di protezione civile in attuazione dei LIVELLI DI ALLERTA di cui al presente Avviso regionale.

LE FASI OPERATIVE VANNO ATTIVATE TRAMITE GECoS. In ragione delle criticità presenti nel territorio, le Autorità locali di protezione civile possono attivare Fasi Operative con livelli superiori a quelli del presente Avviso.

Si consultino la "TABELLA DEGLI SCENARI" e la "TABELLA DELLE FASI OPERATIVE" al seguente link:

<https://tinyurl.com/yau3gzjo>

I responsabili locali di protezione civile sono invitati a prestare specifica attenzione alle condizioni meteorologiche locali e alle loro variazioni, talora non prevedibili e repentine, nonché ai conseguenti effetti al suolo anche se temuti o presumibili.

Si raccomanda di: 1) dare tempestiva diffusione del presente Avviso e 2) informare la SORIS sull'evoluzione della situazione.

Il presente Avviso è pubblicato su www.protezionecivilesicilia.itNormativa di riferimento: <https://tinyurl.com/yau3gzjo>

Decreto Legislativo n.1 del 02/01/2018: "Codice della protezione civile"; DPRS del 27/01/2011 in GURS n. 8 del 18/02/2011: "Linee Guida per la redazione dei piani di protezione civile comunali e intercomunali in tema di rischio idrogeologico"; DPRS n° 626/GAB del 30/10/2014: "Direttiva regionale per la gestione organizzativa e funzionale del sistema di allerta per il rischio idrogeologico e idraulico ai fini di protezione civile"; Circolari del DRPC/CFD-Idro.

VALUTATORE: MADONIA

CO-VALUTATORE: COLLURA

IL DIRIGENTE DEL CFD-Idro
(BASILE)IL DIRIGENTE GENERALE
CAPO DEL DIPARTIMENTO
(COCINA)Contatti: Centro Funzionale Decentrato - Idro
e-mail: centrofunzionale@protezionecivilesicilia.it
posta certificata: centrofunzionale@pec.protezionecivilesicilia.itSORIS
numero verde 800 404040 - tel. 091 7433111 - fax 091 7074796/7
e-mail: soris@protezionecivilesicilia.it



prot. n° 01777

del 17-gen-2023

AVVISO REGIONALE DI PROTEZIONE CIVILE

PER IL RISCHIO METEO-IDROGEOLOGICO E IDRAULICO N. 23017

(D.Lgs. n° 1 del 02/01/2018, Direttiva P.C.M. 27/02/2004 e ss.mm.ii., DPRS n° 626/GAB del 30/10/2014 - Sistema di allertamento per rischio idrogeologico e idraulico)

VALIDITA': dalle ore 16:00 del 17-gen-2023 fino alle ore 24:00 del 18-gen-2023

AVVERTENZE

RISCHIO IDROGEOLOGICO E IDRAULICO:

possibili criticità di tipo geomorfologico (frane) e/o di tipo idraulico nei piccoli bacini (< 50 kmq) e nelle aree urbanizzate.

RISCHIO IDRAULICO:

possibili criticità per fenomeni prevalentemente di tipo idraulico principalmente nell'ambito del reticolo idrografico naturale dei bacini maggiori (> 50 kmq) (alluvioni, esondazioni in aree di foce).

FORZANTE ROVESCIO TEMPORALI E CONDIZIONI METEOROLOGICHE AVVERSE

Le criticità idrogeologiche e idrauliche possono risultare sensibilmente più gravose in caso di rovesci o temporali o di condizioni meteorologiche avverse la cui localizzazione geografica, distribuzione e intensità sono connotati da elevata incertezza previsionale.

In presenza di condizioni strutturali inadeguate dei corsi d'acqua e delle reti fognarie e in caso di beni ubicati in prossimità o all'interno di zone vocate al dissesto idrogeologico e idraulico, le criticità possono manifestarsi in maniera più gravosa a prescindere dai quantitativi previsti e/o reali di pioggia.

Le operazioni effettuate dai gestori degli impianti di ritenuta possono causare fenomeni localizzati o diffusi di esondazione a valle delle dighe in relazione agli eventuali ulteriori apporti fluviali, nonché allo stato di manutenzione dei corsi d'acqua.

**ELENCO DEI DESTINATARI DELL'AVVISO REGIONALE DI PROTEZIONE CIVILE
PER IL RISCHIO METEO-IDROGEOLOGICO E IDRAULICO**

Sindaci

Responsabili Uffici Comunali di P.C.

Liberi Consorzi, Città Metropolitane

Responsabili P.C. Liberi Consorzi e Città Metropolitane

Dipartimento Regionale della Protezione Civile

Autorità di Bacino del Distretto Idrografico

- Servizio 1: Tutela delle risorse idriche

Dipartimento Acque e Rifiuti

- Servizio 4: Gestione infrastrutture delle acque

Dipartimento Agricoltura

- Servizio 5: Unità Operativa 3, SIAS

Dipartimento dello Sviluppo Rurale e Territoriale

Dipartimento Regionale Tecnico

- Uffici Genio Civile

Dipartimento delle Infrastrutture, della Mobilità e dei Trasporti

Dipartimento Regionale Ambiente

Comando del Corpo Forestale della Regione Siciliana

- Ispettorati Ripartimentali delle Foreste

ARPA - Agenzia Regionale Protezione Ambiente

Enti Parco (Alcantara, Etna, Madonie, Nebrodi, Sicani, Pantelleria)

Riserve Naturali

Dipartimento dei Beni Culturali e dell'Identità Siciliana

- Uffici Soprintendenza ai BB.CC.AA.

Dipartimento per la Pianificazione Strategica

Dipartimento per le Attività Sanitarie e Osservatorio Epidemiologico

Istituto Regionale per lo Sviluppo delle Attività Produttive (IRSAP)

Consorzi di Bonifica

Ufficio Tecnico per le Dighe - sez. Palermo

Enti Gestori Dighe

Prefetture - UTG

Corpo Nazionale Vigili del Fuoco tramite le Prefetture

Comando Regionale Arma dei Carabinieri tramite le Prefetture

Compartimento Polizia Stradale Sic. Orientale tramite le Prefetture

Compartimento Polizia Stradale Sic. Occidentale tramite le Prefetture

Comando Regionale Sicilia Guardia di Finanza tramite le Prefetture

Direzioni Marittime tramite le Prefetture

Capitanerie di Porto tramite le Prefetture

CAI (Gruppo Regione Sicilia)

CNSAS Corpo Naz.le Soccorso Alpino e Speleologico

SUES 118

CRI

ANAS

CAS

RFI

ENEL - Sicilia

TERNA - Sicilia

Enti Gestori Telefonia

ENI Integrated Crisis Center - Roma

SNAM Rete Gas - Distretto Sicilia

SICILIACQUE SpA

Enti Gestori Servizio Idrico Integrato

Ordini professionali (Architetti, Geologi, Geometri, Ingegneri, Agronomi e Forestali, Guide Alpine e Vulcanologiche)
e, p.c.

Presidente della Regione Siciliana

Dipartimento della Protezione Civile