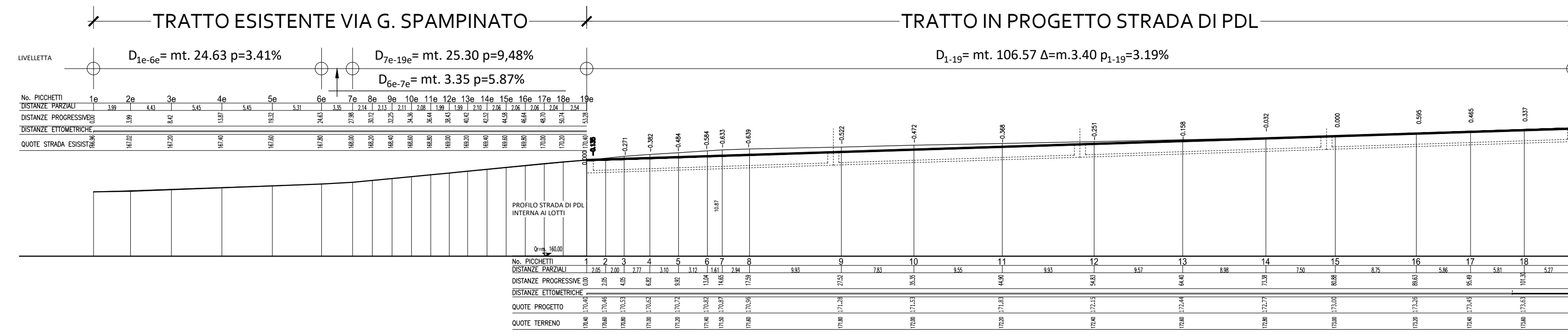


## LEGENDA:

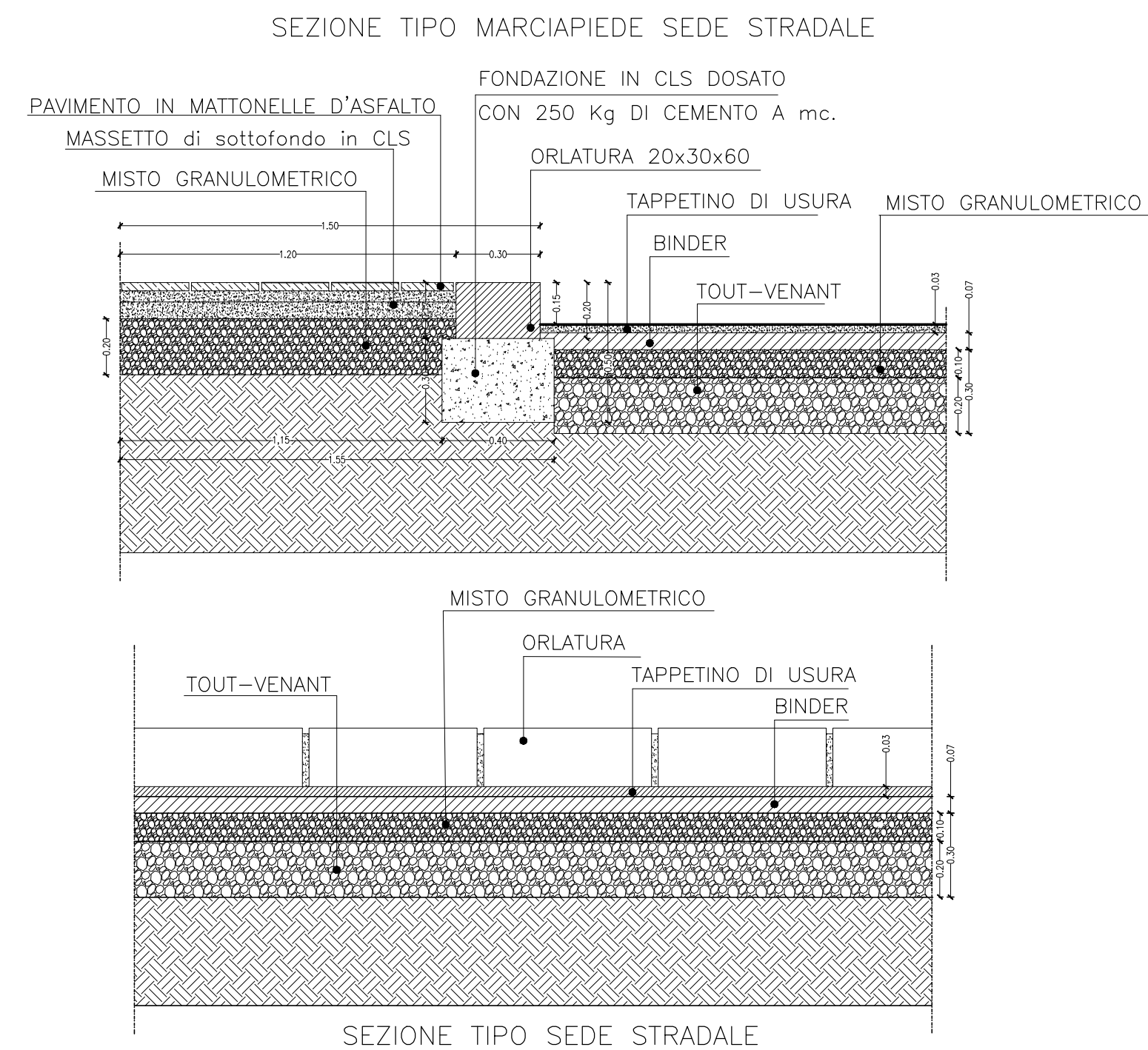
- P** PARCHEGGI PUBBLICI ART.3 D.I. 1444/68
- IMPANTO PUBBLICA ILLUMINAZIONE ESISTENTE PALO A SBACCIO**
- IMPANTO PUBBLICA ILLUMINAZIONE ESISTENTE TESTA PALO**
- NUOVO IMPIANTO DI ILLUMINAZIONE TESTA PALO**
- FOG.E** RETE FOGNARIA ESISTENTE
- NFOG** NUOVA RETE FOGNARIA DI PROGETTO DA REALIZZARE
- R.P.I.** NUOVA RETE PUBBLICAZIONE ILLUMINAZIONE DI PROGETTO DA REALIZZARE
- R.IDR.** NUOVA RETE IDRICA DI PROGETTO DA REALIZZARE
- T** NUOVA RETE TELEFONICA
- rete enel** NUOVA RETE ELETTRICA
- VERDE PUBBLICO DI PROGETTO DA REALIZZARE**



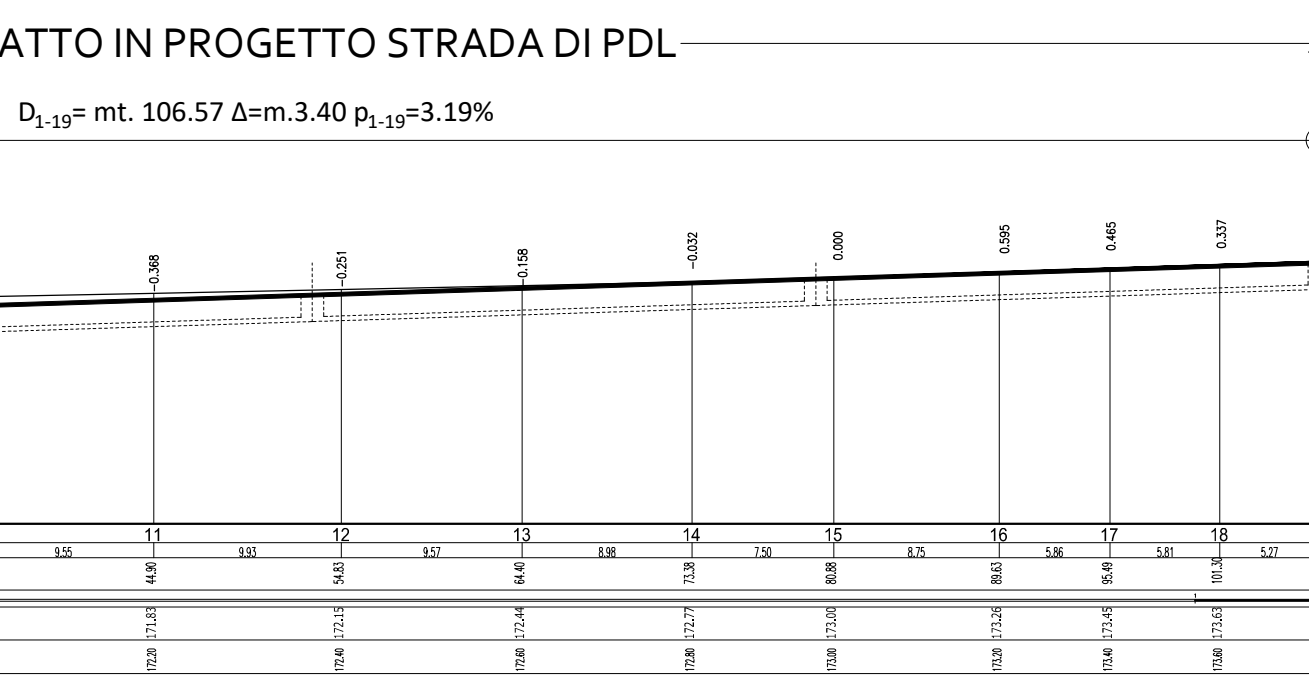
PLANIMETRIA DELLE SEDI VIARIE PREVISTE NEL PDL SCALA 1:400



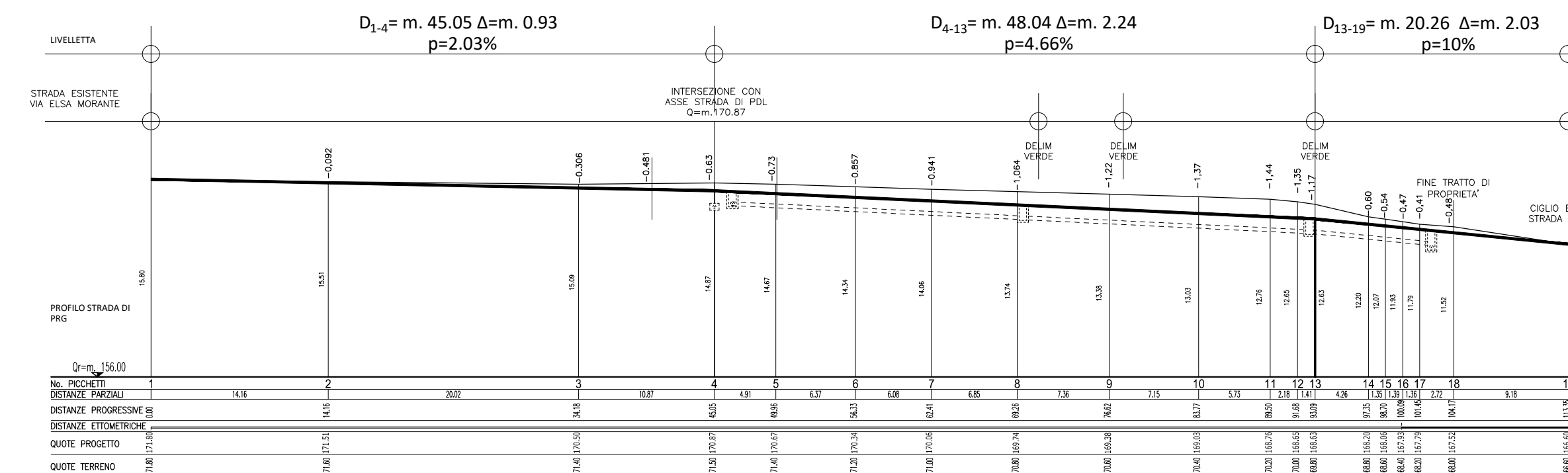
PROFILO STRADA PREVISTA NEL PDL (PROLUNGAMENTO VIA G. SPAMPINATO) SCALA 1:400



PARTICOLARI SEZIONE MARCIAPIEDE E SEDE STRADALE SCALA 1:20

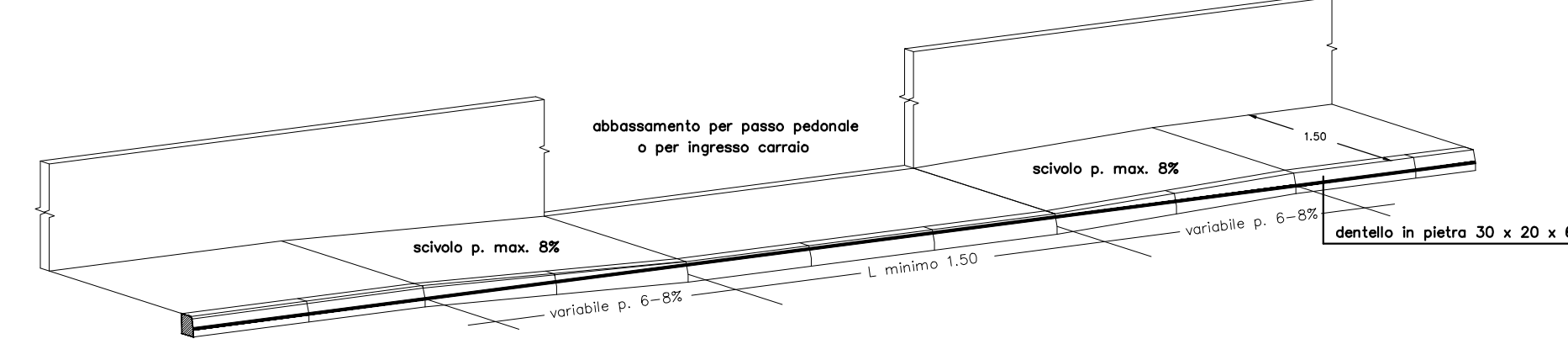


SEZIONE STRADALE TIPO DELLA STRADA DI PDL SCALA 1:100

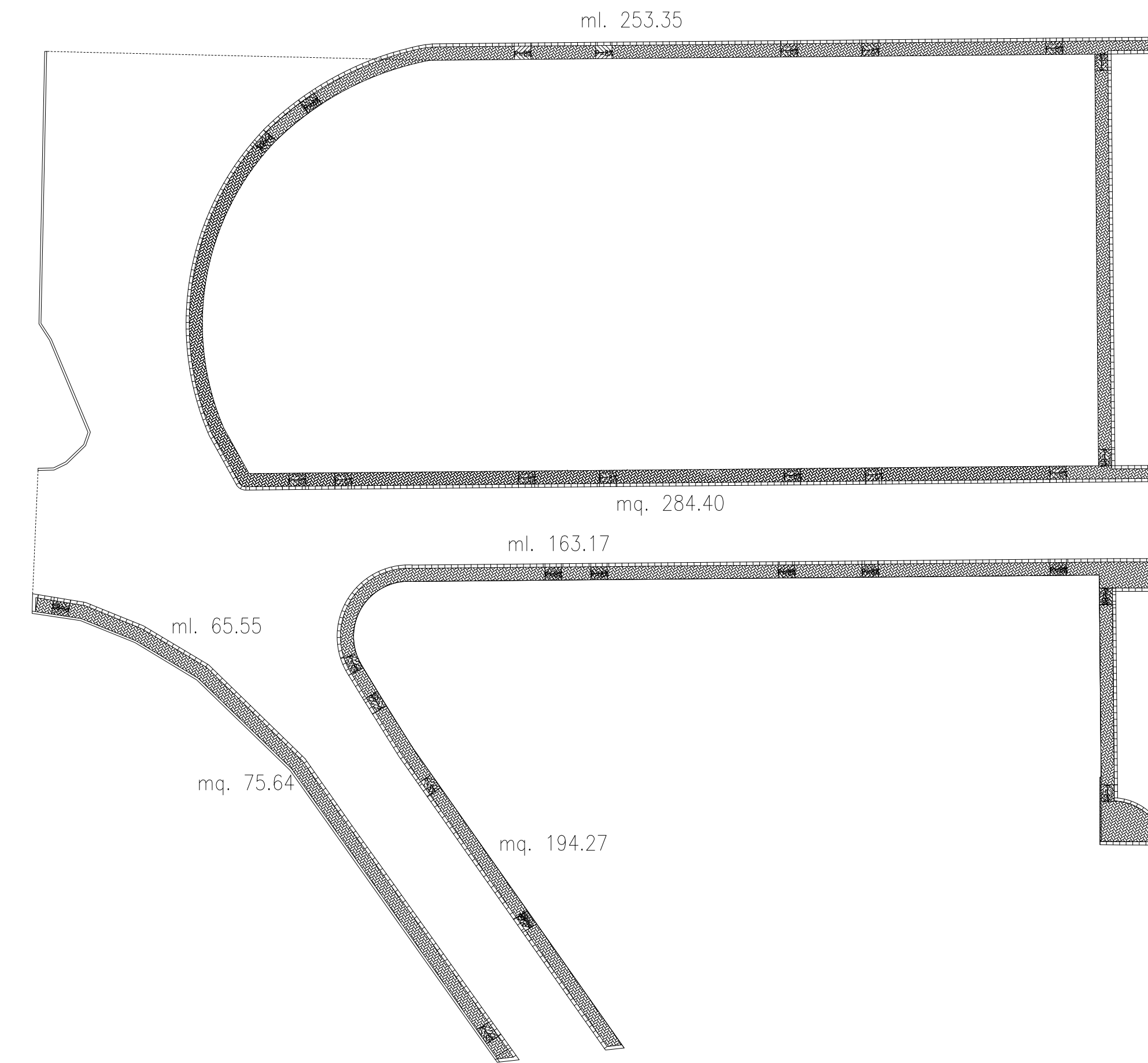


PROFILO STRADA DI PREVISIONE DEL PRG SCALA 1:400

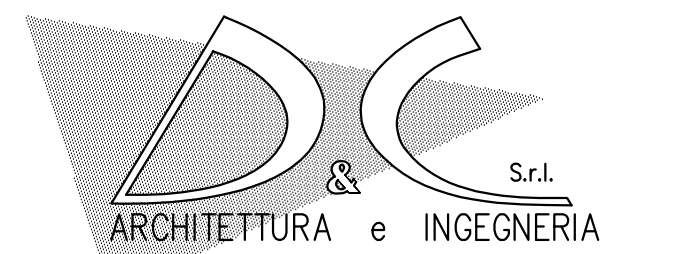
PARTICOLARI ABBASSAMENTO SU MARCIAPIEDI  
Per superamento barriere architettoniche o passi carrai



PARTICOLARI DELLA SCIVOLA SUPERAMENTO BARRIERE ARCHITETTONICHE SU MARCIAPIEDI FUORI SCALA



SCHEMA DELLE AREE DEI MARCIAPIEDI PER LA REALIZZARE DEGLI ASSI VIARI E DEI PARCHEGGI SCALA 1:400



Via C. Alberto n.247 - C.A.P. 97019 VITTORIA  
Tel. 0932 869 932 / Fax 0932 804 687 - E-MAIL: d&c@dcadec.it

## COMUNE DI VITTORIA

OGGETTO: PIANO DI LOTTIZZAZIONE IN ZONA C3.3M DEL PRG - DECRETO ARTA DEL 23/11/2012 GURS N.55/2012 - DI VITTORIA IN C/DA "MARANGIO" TERRENI IN CATASTO F.67 P.1416-1417-1418-1419-1420-1578 TRA LE VIE E. MORANTE - L. BIGARETTI E NUOVA VIA DI PRG

DITTA: LICITRA NUNZIATA - MODICA MODICA GIUSEPPE - MODICA MAURIZIO E MICHELE  
INDIRIZZO: VIA LUNGOMARE BISANI N.100 MARINA DI RAGUSA

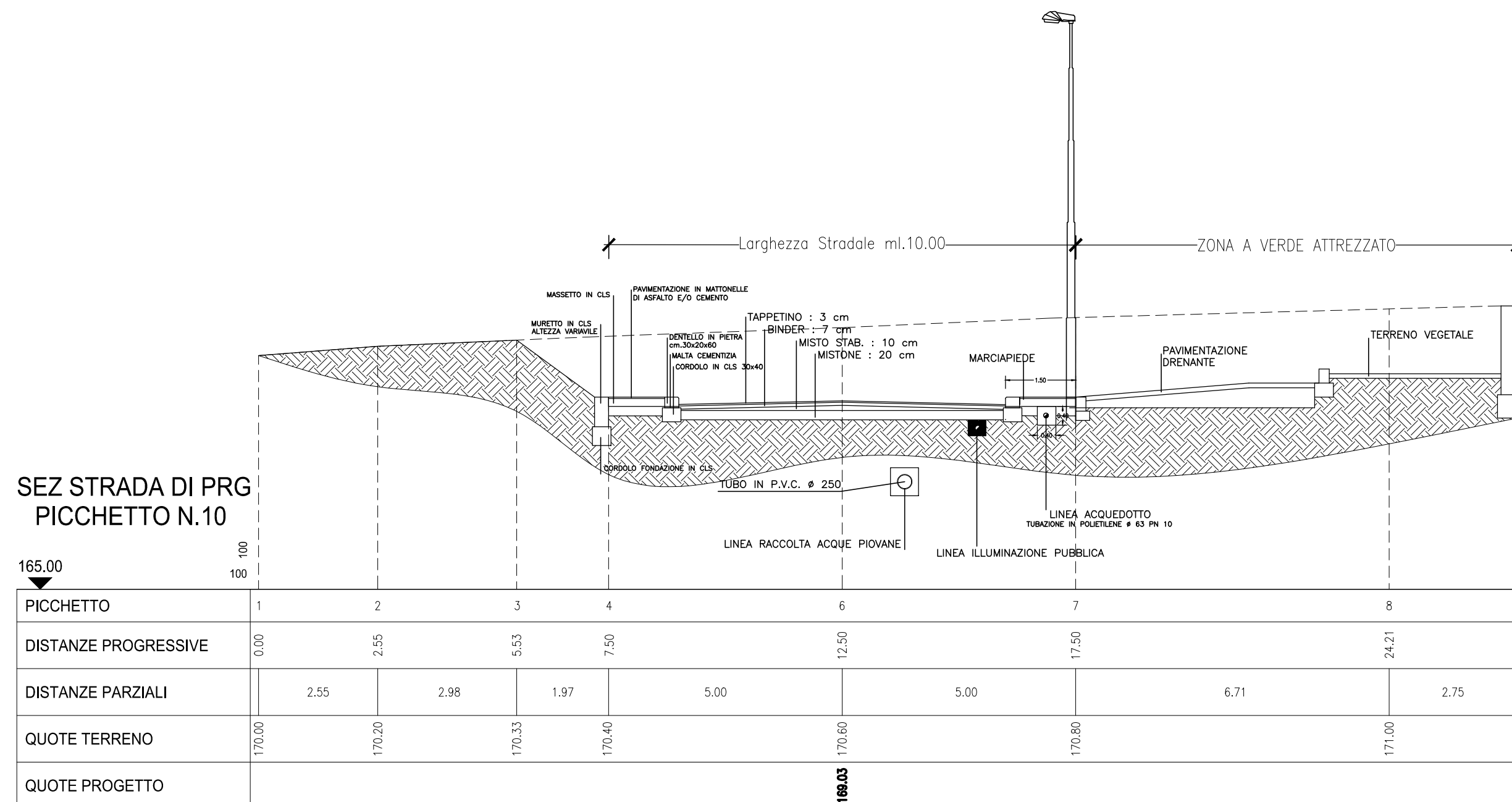
TAV. N. 07 IL TECNICO D&C s.r.l.

ELABORATI GRAFICI: OFFRE DI LOTTIZZAZIONE DA REALIZZARE - ASSI VIARI - MARCIAPIEDI - PARCHEGGI

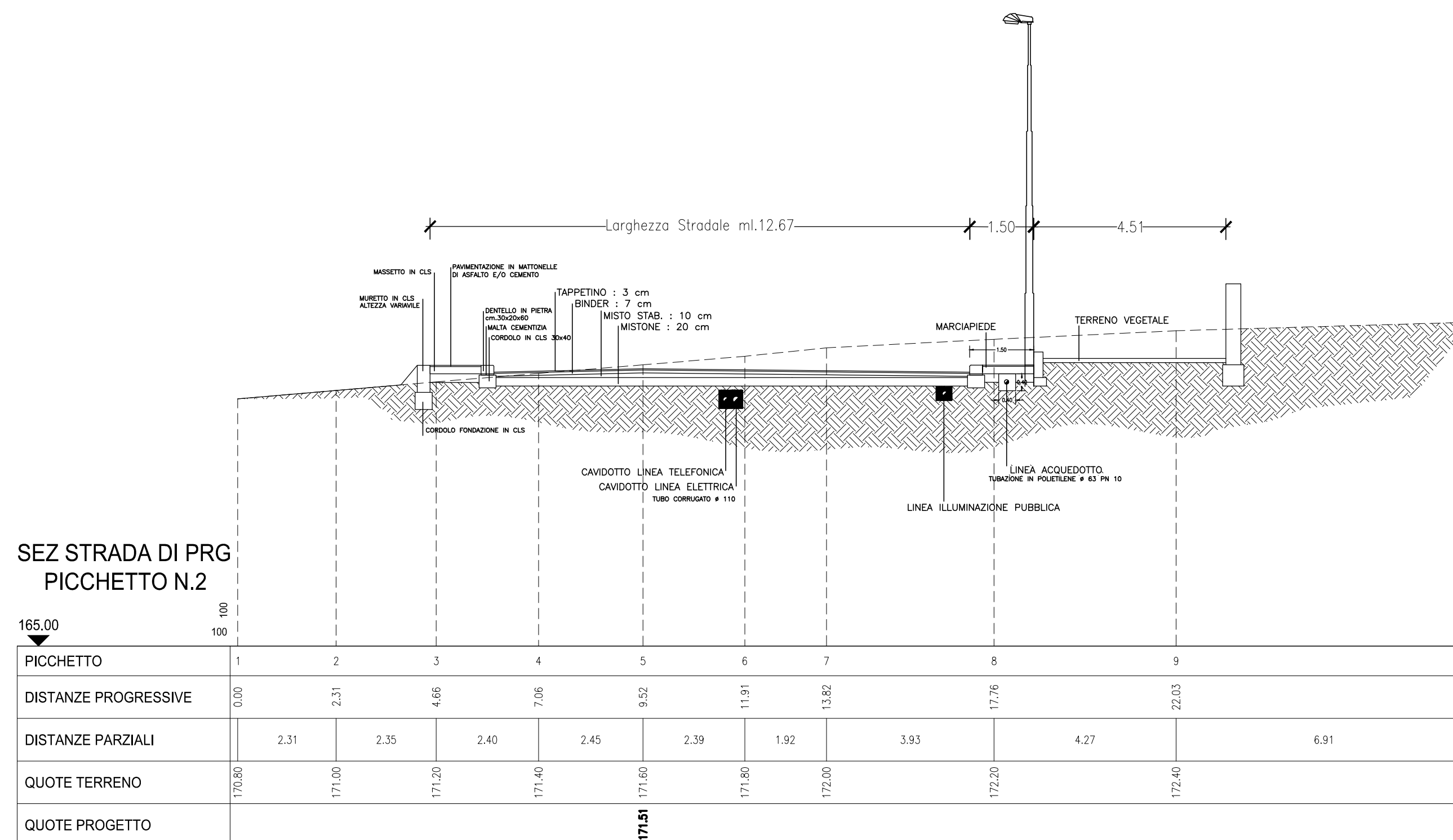
SCALA DISegni: INDICATE LA DITTA

Vittoria, li

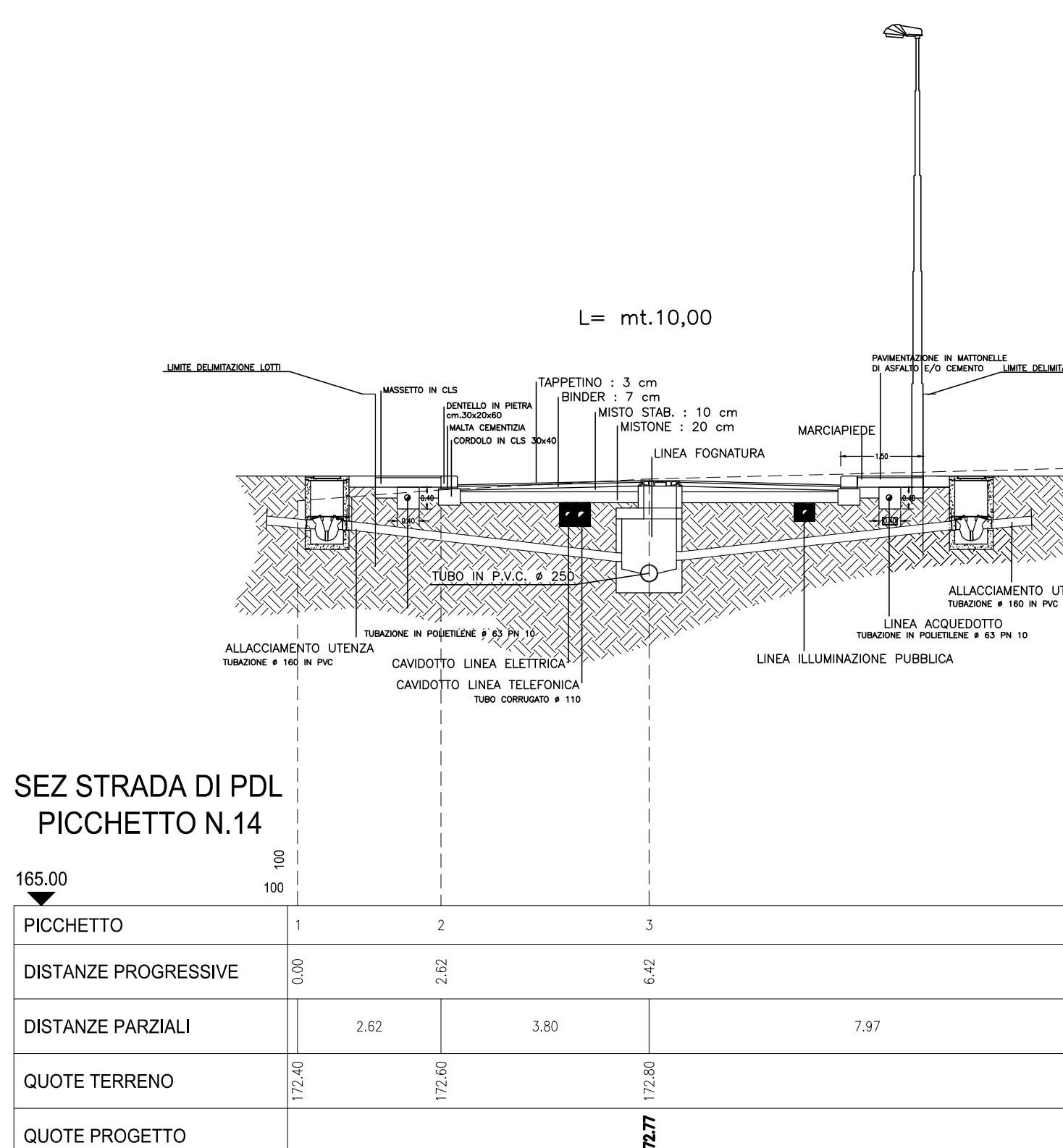
(SPAZIO RISERVATO UFFICIO TECNICO COMUNALE)



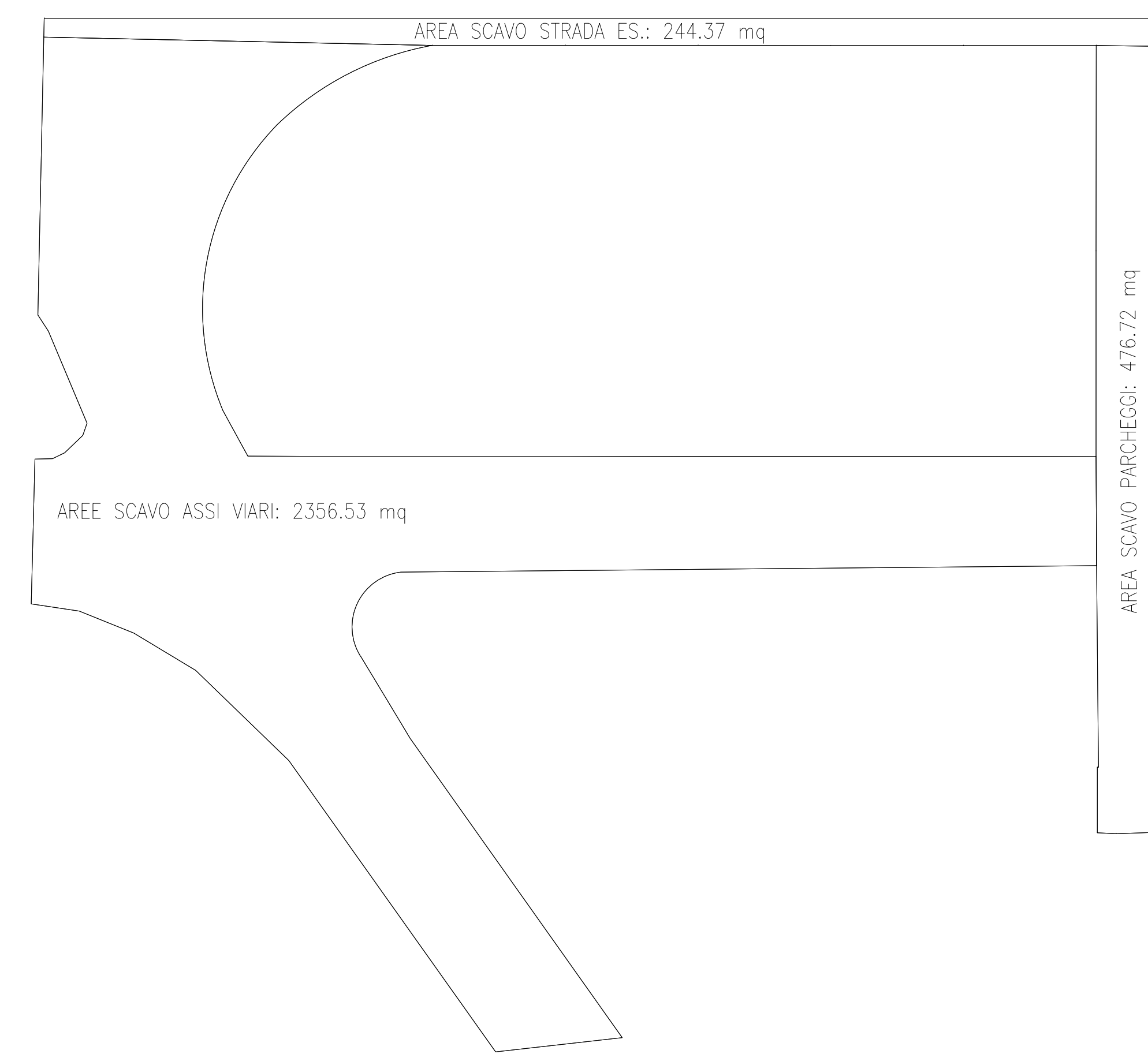
SEZIONE STRADALE AL PICCHETTO 10 DEL PROFILO DELLA STRADA DI PRG SCALA 1:100



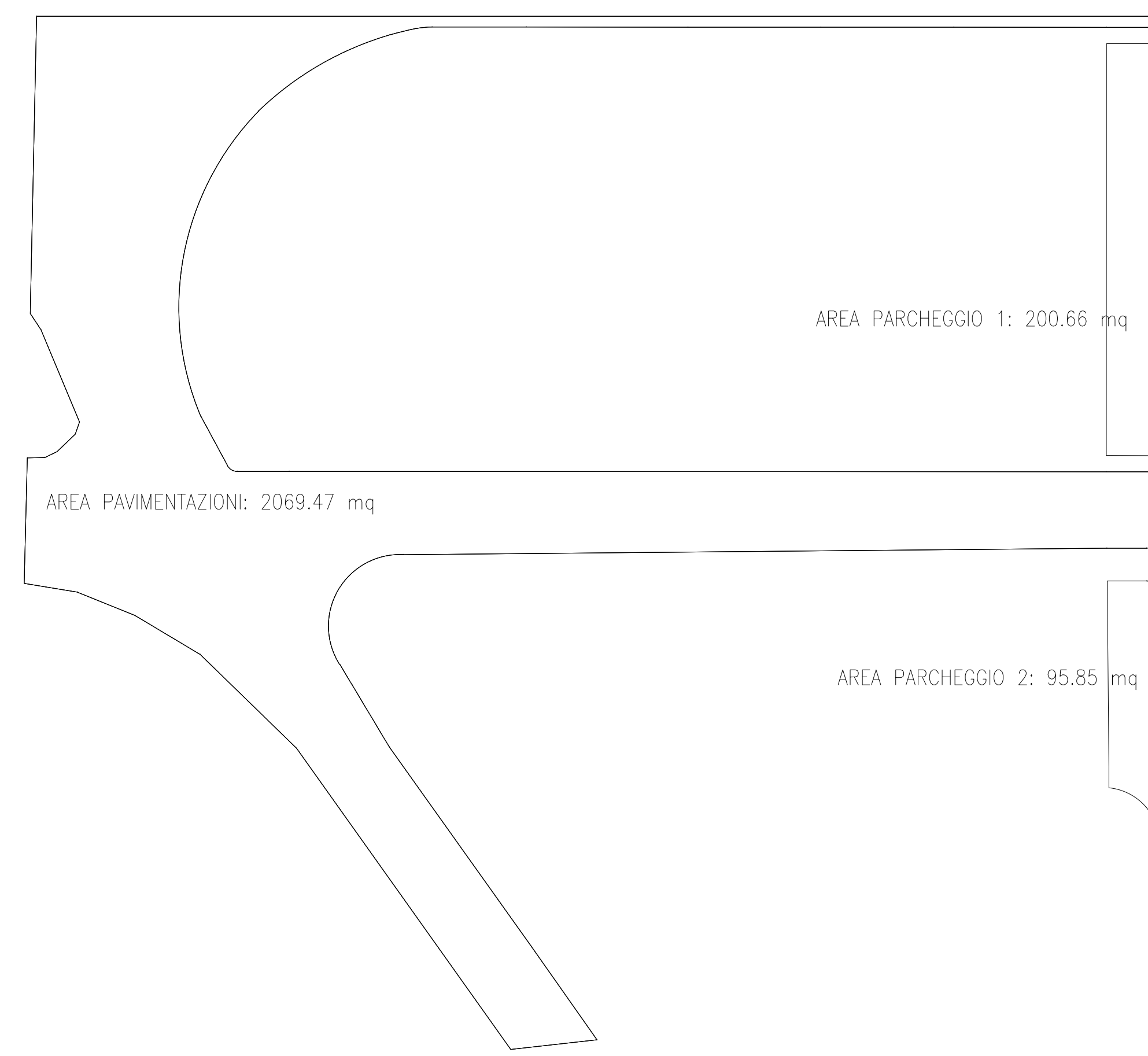
SEZIONE STRADALE AL PICCHETTO 2 DEL PROFILO DELLA STRADA DI PRG SCALA 1:100



SEZIONE STRADALE AL PICCHETTO 14 DEL PROFILO DELLA STRADA DI PDL SCALA 1:100



SCHEMA DELLE AREE DI SCAVO PER LA REALIZZARE DEGLI ASSI VIARI DEI MARCIAPIEDI E DEI PARCHEGGI SCALA 1:400



SCHEMA DELLE AREE DI PAVIMENTAZIONE DEGLI ASSI VIARI DEI MARCIAPIEDI E DEI PARCHEGGI SCALA 1:400