



Unione Europea
REPUBBLICA ITALIANA
Regione Siciliana
Assessorato Infrastrutture e Mobilità
Dipartimento Regionale Tecnico
Servizio Genio Civile di Ragusa
U.O. 5 Acque-Impianti Elettrici

L' INGEGNERE CAPO:

Visto l'art. 95 del Testo Unico di Leggi 11/12/1933 n. 1775 sulle acque e sugli impianti elettrici;

R E N D E N O T O

che con istanza in data 30-05-2022 prot. 0079745 la ditta Macca Giovanna nata a Vittoria il 20-06-1949 (c.f. MCC GNN 49H60 M088Q) di autorizzazione alla ricerca di acqua sotterranea per usi irrigui, ai sensi dell'art. 95 T.U. 11-12-33 n. 1775, da effettuarsi nelle proprie terre site in c.da Salmè del Comune di Vittoria, e precisamente a mezzo di tre tentativi nella particella 39 del foglio di mappa 95.

Il presente avviso e copia della domanda saranno affissi all'Albo Pretorio del Comune di Vittoria per quindici giorni consecutivi decorrenti dal 20-06-2022.

L'originale della domanda ed i documenti ad essa allegati sono depositati presso l'Ufficio del Genio Civile di Ragusa, per quindici giorni suindicati a disposizione di chiunque intenda prenderne visione nelle ore di Ufficio.

Le eventuali opposizioni scritte su carta legale potranno essere presentate, non oltre 20 giorni dall'inizio della sopraddeffata affissione, all'Ufficio del Genio Civile di Ragusa ovvero al Comune di Vittoria.

La visita sopralluogo di istruttoria e' fissata per il giorno 19-07-2022 con ritrovo alle ore 8,30 presso davanti ingresso Chiesa di Scoglitti.

Prat. 6456 Vittoria


RAGUSA, li 13 GIU 2022 N.0085616

IL FUNZIONARIO DIRETTIVO

Dott. Salvatore Piccitto

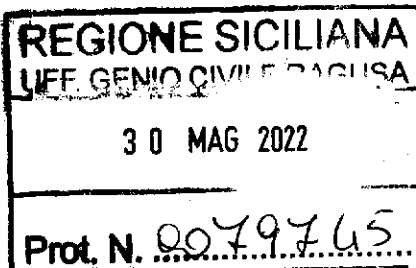
L' INGEGNERE CAPO

(Ignazio Pagano Mariano)



5

All'Ufficio del Genio Civile di
Ragusa



8 1 GIU 2022

Oggetto: R.D. n° 1775/1933 - Art. 95 - Richiesta autorizzazione per ricerche idriche

Sito: Comune di Vittoria, contrada Salmè

Il sottoscritto **Macca Giovanna**, codice fiscale MCCGNN49H60M088Q, nata in Vittoria (RG) il 20/06/1949 e residente a Vittoria (RG) in via Cairoli n. 121, Tel. 3386212092, email floridia60@gmail.it, nella qualità di proprietario del fondo sito in C.da Alcerito del comune di Vittoria (RG), ~~con sede legale in Vittoria~~ codice fiscale MCCGNN49H60M088Q e ~~P.Iva n°~~, in complesso detentore di ettari 1.86.14, in catasto al foglio di mappa n. 95 particelle 39 e foglio di mappa n. 223 particella 106,

CHIEDE

ai sensi dell'art. 95 del R.D. n. 1775/1933, il rilascio dell'autorizzazione ad effettuare ricerche idriche di acque sotterranee mediante lo scavo di un pozzo da realizzare nella porzione del fondo ricadente nella particella n° 39 del foglio di mappa n° 95, in località Alcerito del Comune di Vittoria, per il seguente uso:

X irriguo

del fondo riportato in Catasto al Foglio 95 p.lle 39 e Foglio 223 p.la 106 del Comune di Vittoria, dell'estensione complessiva di Ha. 1.86.14, utilizzato secondo il seguente piano culturale:

Ortaggi sotto serra Ha.1.10.00

☐ potabile

☐ industriale

☐ igienico-sanitario e assimilati

☐ irrigazione attrezz.re sportive e/o aree a verde

☐ altri usi _____

La sottoscritta, consapevole delle sanzioni penali richiamate dall'art. 76 del D.P.R. 28.12.2000 n. 445 in caso di dichiarazioni mendaci e della decadenza dei benefici eventualmente conseguenti al provvedimento emanato sulla base di dichiarazioni non veritiere, di cui all'art. 75 del D.P.R. del 28.12.2000 n. 445,

DICHIARA

di non utilizzare altre fonti idriche a servizio dello stesso fondo agricolo;

Comunica inoltre P.E.C. dell'istante v.floridia@epap.conafpec.it


Alla presente firmata in originale dal sottoscritto richiedente, si allega in triplice copia:

(cancellare le parti non occorrenti)

- Documento di riconoscimento in corso di validità di cui all'art. 38 comma 3 del D.P.R. 28.12.2000 n. 445;
- Dichiarazione sostitutiva dell'atto di notorietà di cui alla L. 190/2012 art. 1 comma 9;
- Relazione tecnica in bollo datata, timbrata e firmata dal tecnico descrivente: le caratteristiche del pozzo da realizzare, l'ipotetico piano di utilizzo delle acque riportante un analitico calcolo giustificativo della portata necessitante;
- Catastino nel quale vanno riportati per singolo utente: i dati catastali del fondo, la superficie irrigua al netto di tare e incolti, il tipo di coltura praticato e gli estremi dell'atto di provenienza nei casi in cui l'intestazione catastale non coincida con l'attuale utente;
- Relazione geologica di cui al D. M. 11/3/1988;
- uno stralcio della Carta Topografica in scala 1:25.000 edita dall'I.G.M., con ubicazione del fondo ed in rosso il punto di indagine presunto; Georeferenziazione del predetto punto da esprimere in Coordinate Piane UTM – WGS84 Fuso 33 N: X (Coord. E) e Y (Coord. N);
- Visura catastale dell'intera azienda (originale e copia) di data non anteriore a mesi sei;
- Estratti catastali di mappa e partitario (in data attuale) limitatamente alle particelle da irrigare o che abbiano attinenza con il tipo di utenza, di data non anteriore a mesi sei;
- Planimetria Catastale del fondo interessato con l'ubicazione del punto ove effettuare lo scavo del pozzo; Pianta e Sezione dello scavo con l'indicazione della presunta stratigrafia dei terreni attraversati a scala non inferiore a 1:100; Particolari costruttivi delle eventuali opere di presa e derivazione previste a scala non inferiore a 1:100 (in bollo firmato e timbrato dal tecnico);
- Titolo di proprietà con eventuale tipo di frazionamento autenticato nei modi di Legge e copia,
- Ricevuta del versamento su c/c postale n. 10694974 intestato a UNICREDIT Cassiere Regione Sicilia - Ragusa capo 18 cap. 4361, per spese di istruttoria e sopralluogo oppure versamento diretto presso l'Ufficio Provinciale di Cassa Regionale del Banco di Sicilia S.p.A. utilizzando l'apposito modello "121 T";

La compilazione dei campi riportanti i dati anagrafici, amministrativi, tecnici è obbligatoria nella sua interezza per il corretto svolgimento dell'attività istruttoria. Si suggerisce di sbarrare i campi non aventi pertinenza con la specificità dell'istanza. La mancata compilazione anche parziale renderà passibile di rinvio l'istanza stessa.

Ragusa,

 IL RICHIEDENTE