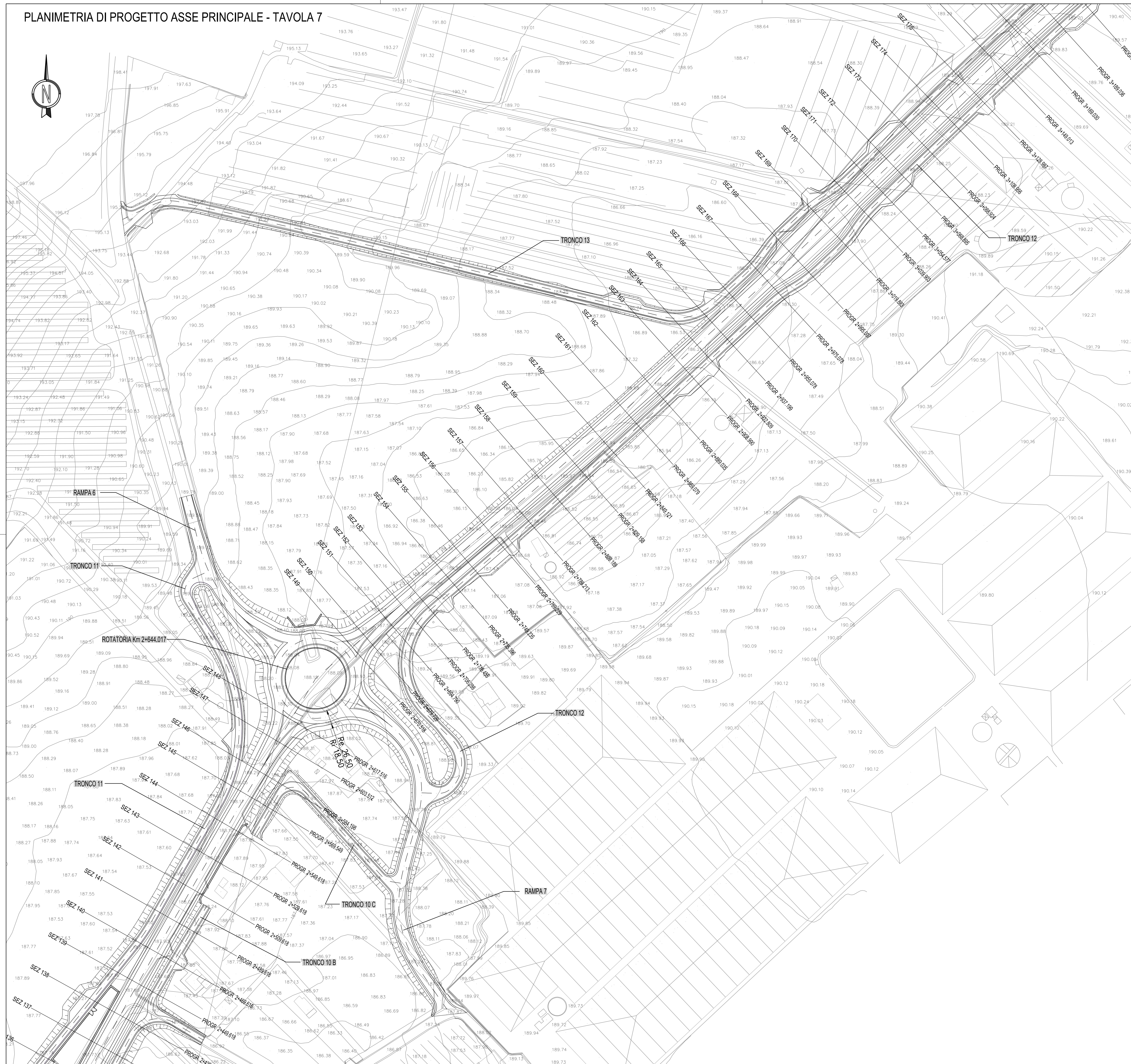
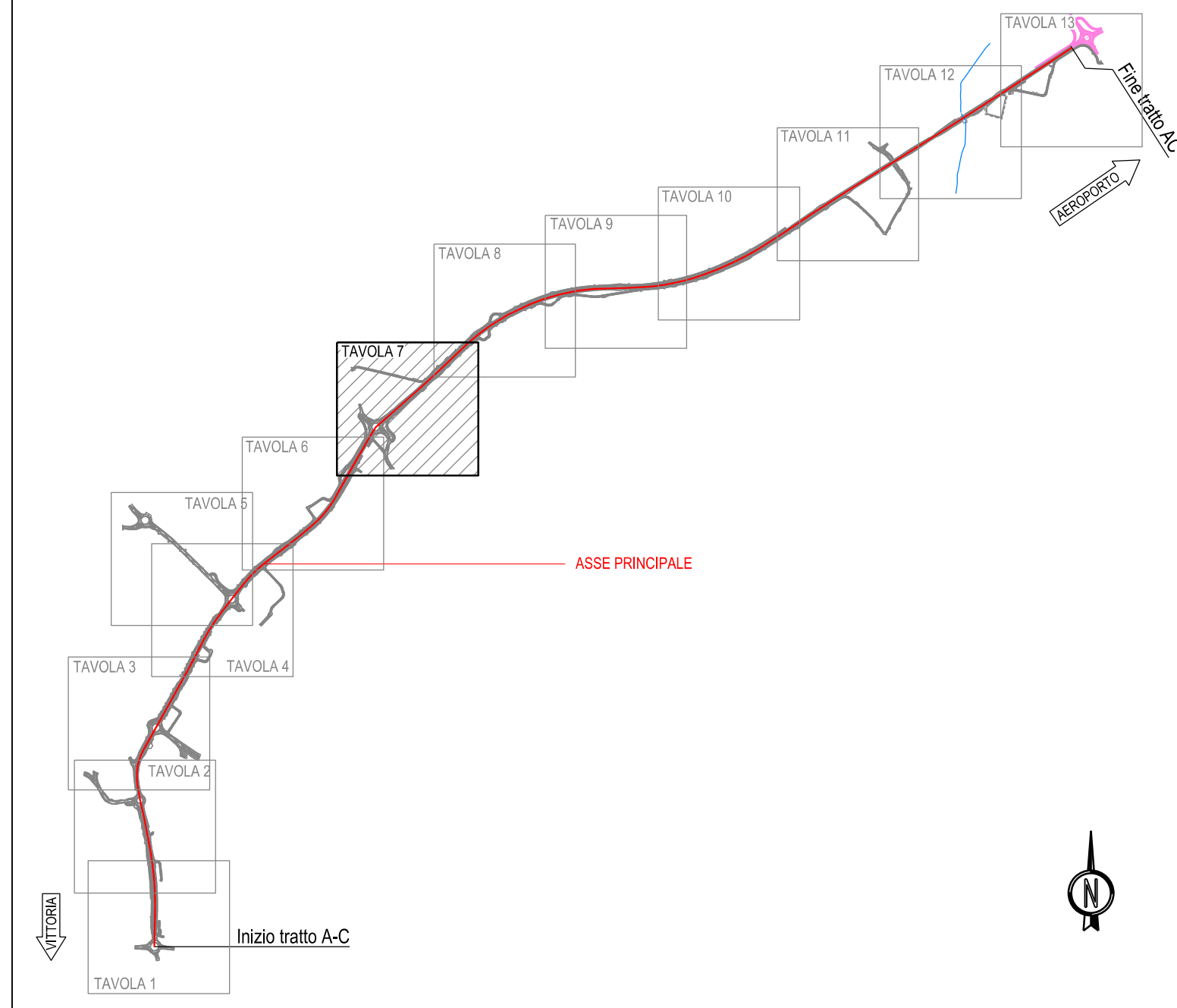


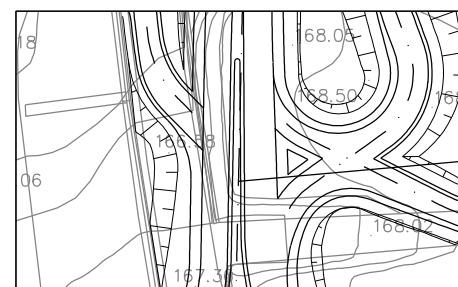
## PLANIMETRIA DI PROGETTO ASSE PRINCIPALE - TAVOLA 7



## QUADRO DI UNIONE GENERALE



## LEGENDA



ASSE DI PROGETTO

N.B. Per parte idraulica e recinzioni vedere tavole dell'idraulica

SCALA 1:1000

**REGIONE SICILIANA**

**LIBERO CONSORZIO COMUNALE DI RAGUSA**  
*già Provincia Regionale di Ragusa*

**POTENZIAMENTO DEI COLLEGAMENTI STRADALI FRA LA S.S. 115,  
IL NUOVO AUTOPORTO DI VITTORIA, L'AEROPORTO DI COMISO E LA  
S.S. 514 RAGUSA – CATANIA**

**SECONDA FASE - I° STRALCIO**  
**LOTTI 1 E 2**

**OPERE STRADALI DALLA S.S. 115, progr. km 0+000, ALLA ROTATORIA  
SULLA S.P. 4, progr. km 6+263**

**GRUPPO DI PROGETTAZIONE (RTP):**

**IL PROGETTISTA**  
Dott. Ing. Valerio Ruffino

TECHNITAL S.p.A. (mandataria)  
I.R. Ingegneri Riuniti Studio Tecnico Associato  
TECNASS Studio Tecnico Associato  
S.A.P. Società Archeologica S.r.l.

IL RESPONSABILE DELLA INTEGRAZIONE  
TRA LE PRESTAZIONI SPECIALISTICHE

Ing. Andrea Renzo

A2413

UFFICIO DEL R.U.P.

**Visti:**

Assistenti	Il Responsabile del procedimento
------------	----------------------------------

--	--

**PROGETTO ESECUTIVO - LOTTI 1 E 2**

PROGETTO STRADALE E ASSE PRINCIPALE E

## PLANIMETRIE

## PLANIMETRIA DI PROGETTO

ASSE PRINCIPALE - TAVOLA 7

CODICE: SI093I-AC-PE-PS01-TRA-PP-007-00	SCALA: 1:1000	DATA: FEBBRAIO 2021
	NOME FILE: SI093I-AC-PE-PS01-TRA-PP-007-00.dwg	

Rev.	Data	Descrizione	Redatto	Verificato	Approvato
00	LUGLIO 2020	EMISSIONE	P. CAVICCHINI	V. REALE	A. RENSO
01	FEBBRAIO 2021	REVISIONE A SEGUITO OSSERVAZIONI	P. CAVICCHINI	V. REALE	A. RENSO