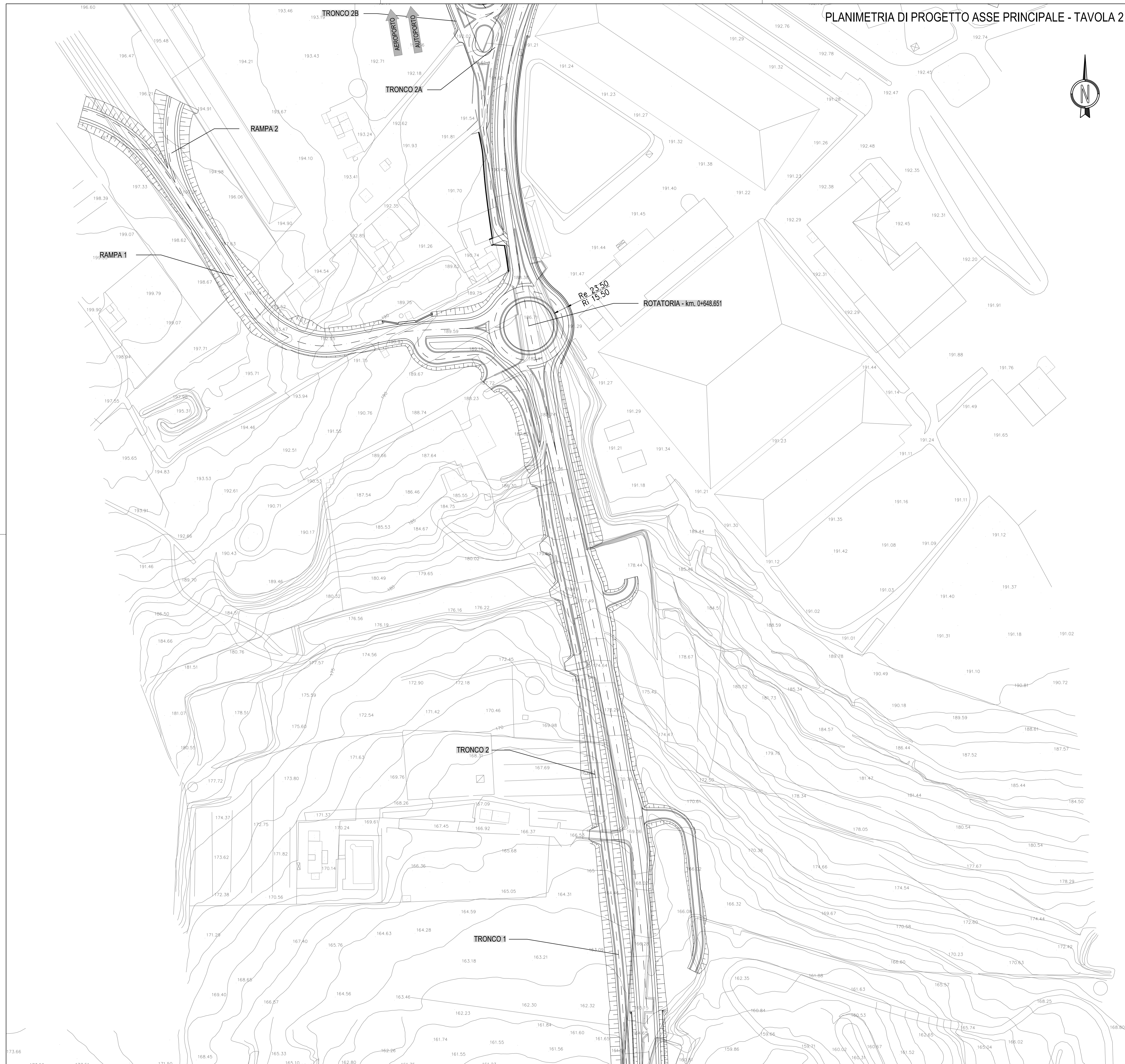
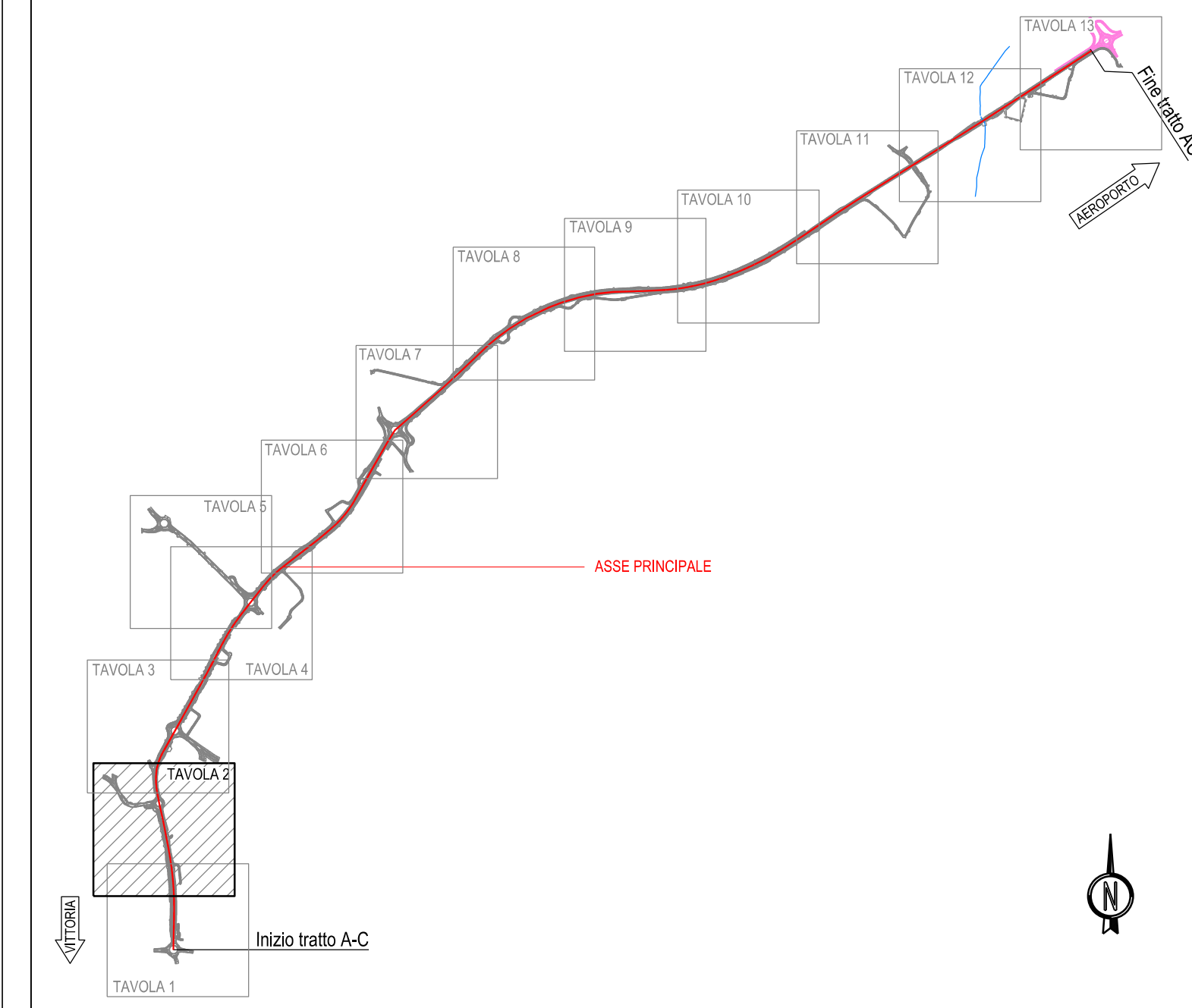


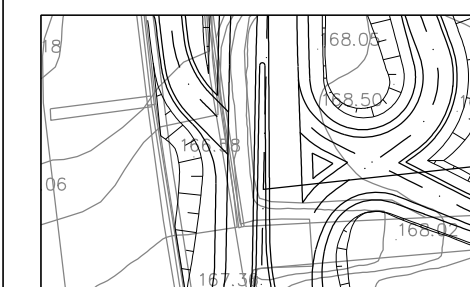
PLANIMETRIA DI PROGETTO ASSE PRINCIPALE - TAVOLA 2



QUADRO DI UNIONE GENERALE



LEGENDA



ASSE DI PROGETTO

N.B. Per parte idraulica e recinzioni vedere tavole dell'idraulica

SCALA 1:1000

**REGIONE SICILIANA**

LIBERO CONSORZIO COMUNALE DI RAGUSA
già Provincia Regionale di Ragusa

**POTENZIAMENTO DEI COLLEGAMENTI STRADALI FRA LA S.S. 115,
IL NUOVO AUTOPORTO DI VITTORIA, L'AEROPORTO DI COMISO E LA
S.S. 514 RAGUSA – CATANIA**

SECONDA FASE - I° STRALCIO
LOTTI 1 E 2

**OPERE STRADALI DALLA S.S. 115, progr. km 0+000, ALLA ROTATORIA
SULLA S.P. 4, progr. km 6+263**

GRUPPO DI PROGETTAZIONE (RTP):

TECHNITAL S.p.A. (mandataria)
I.R. Ingegneri Riuniti Studio Tecnico Associato
TECNASS Studio Tecnico Associato
S.A.P. Società Archeologica S.r.l.

IL PROGETTISTA
Dott. Ing. Valerio Ruffino

IL RESPONSABILE DELLA INTEGRAZIONE
TRA LE PRESTAZIONI SPECIALISTICHE

Ing. Andrea Renzo

A2413

UFFICIO DEL R.U.P.

Assistenti	Il Responsabile del procedimento
------------	----------------------------------

Visti

PROGETTO ESECUTIVO - LOTTI 1 E 2

PROGETTO STRADALE ASSE PRINCIPALE F

PLANIMETRIE

PLANIMETRIA DI PROGETTO

ASSE PRINCIPALE - TAVOLA 2

CODICE: SI093I-AC-PE-PS01-TRA-PP-002-00

SCALA: 1:1000

DATA: FEBBRAIO 2021

NOME FILE: S10931-AC-PE-PS01-TRA-PP-002-00.dwg

Rev.	Data	Descrizione	Redatto	Verificato	Approvato
00	LUGLIO 2020	EMISSIONE	P. CAVICCHINI	V. REALE	A. RENSO
01	FEBBRAIO 2021	REVISIONE A SEGUITO OSSERVAZIONI	P. CAVICCHINI	V. REALE	A. RENSO