



Unione Europea
REPUBBLICA ITALIANA
Regione Siciliana
Assessorato Infrastrutture e Mobilità
Dipartimento Regionale Tecnico
Servizio Genio Civile di Ragusa
U.O. 5 Acque - Impianti Elettrici

Codice Fiscale 80012000826

Partita I.V.A. 02711070827

IL DIRIGENTE DELL'UFFICIO SUDETTO:

Visto l'art. 95 del Testo Unico di Leggi 11/12/1933 n. 1775 sulle
acque e sugli impianti elettrici;
R E N D E N O T O

che con istanza in data 11-08-2020 della ditta La Rosa Mario nato
a Vittoria il 18/09/1963 (c.f. LRS MRA 63P18 M088E) ed ivi
residente in via Cermaia n° 106, di autorizzazione alla ricerca di
acqua sotterranea per uso irriguo, da effettuarsi nelle proprie
terre site in c/da Marangio del Comune di Vittoria, e
precisamente a mezzo di tre tentativi nelle part. 713, 703 e 331
del F° 65.

Il presente avviso e copia della domanda saranno affissi
all'Albo Pretorio del Comune di Vittoria per quindici giorni
consecutivi decorrenti dal 30/09/2020.

L'originale della domanda ed i documenti ad essa allegati
sono depositati presso l'Ufficio del Genio Civile di Ragusa, per
quindici giorni suindicati a disposizione di chiunque intenda
prenderne visione nelle ore di Ufficio.

Le eventuali opposizioni scritte su carta legale potranno
essere presentate, non oltre 20 giorni dall'inizio della
sopraddetta affissione, all'Ufficio del Genio Civile di Ragusa
ovvero al Comune di Vittoria.

La visita sopralluogo di istruttoria e' fissata per il giorno
05/11/2020 con ritrovo alle ore 9,00 presso ingresso principale
Fiera Emaia.

PRAT.6426 Vittoria

Prot.N. 00135588 RAGUSA, li 18 SET. 2020

IL Funzionario Direttivo
(Francesco Ficili)


U.O.5 - Dirigente resp. Rosa Corallo

Via Natalelli, 107 - 97100 Ragusa - Tel. 0932 221811 Fax 0932 621194 - P.E.C.: geniocivile.rg@certmail.regione.sicilia.it


Sito web : www.geniocivilerag.it - Orario e giorni di ricevimento: mercoledì e venerdì ore 9.00 - 13.00

IL DIRIGENTE
Rosa Corallo

6626
11/11/2020



All'Ufficio del Genio Civile di
Ragusa



11/11/2020
FICLI

Oggetto: R.D. n° 1775/1933 - Art. 95 - Richiesta autorizzazione per ricerche idriche
Sito: Comune di Vittoria, contrada Marangio

Il sottoscritto La Rosa Mario, codice fiscale LRSMRA63P18M088E, nato a Vittoria il 18-09-1963 e residente in Vittoria in via Cemaia, n. 106, Tel. 3388612379, email larosamario3@gmail.com, nella qualità di Legale Rappresentante della società Italiana Immobiliare srl, proprietaria del fondo sito in c.da Marangio del comune di Vittoria, con sede legale in Vittoria, codice fiscale e P. Iva n°... 01132900885, in complesso detentore di ettari 8.47.06, in catasto al foglio di mappa n. 65 particelle 117, 200, 325, 331, 333, 336, 342, 343, 345, 346, 350, 703, 705, 707, 713, 717,

CHIEDE

ai sensi dell'art. 95 del R.D. n. 1775/1933, il rilascio dell'autorizzazione ad effettuare ricerche idriche di acque sotterranee mediante lo scavo di un pozzo da realizzare nella porzione del fondo ricadente nella particella n° 703, 713, 331 del foglio di mappa n° 65, in località Marangio del Comune di Vittoria, per il seguente uso:

X irriguo

del proprio fondo riportato in Catasto al Foglio 65 p.lle 117, 200, 325, 331, 333, 336, 342, 343, 346, 350, 703, 705, 707, 713, 717 del Comune di Vittoria, dell'estensione complessiva di Ha 8.47.06, utilizzato secondo il seguente piano colturale

coltura terreni incolti Ha. 8.47.00.....

coltura..... Ha.....

coltura..... Ha.....

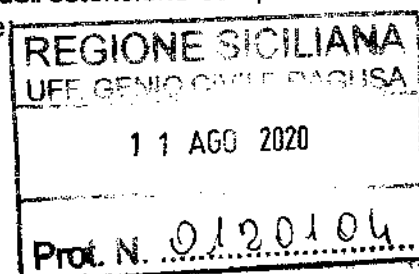
☐ potabile

☐ industriale

☐ igienico-sanitario e assimilati

☐ irrigazione attrezz.re sportive e/o aree a verde

☐ altri usi _____



11 2 AGO. 2020

Il sottoscritto, consapevole delle sanzioni penali richiamate dall'art. 76 del D.P.R. 28.12.2000 n. 445 in caso di dichiarazioni mendaci e della decadenza dei benefici eventualmente conseguenti al provvedimento emanato sulla base di dichiarazioni non veritiere, di cui all'art. 75 del D.P.R. del 28.12.2000 n. 445,

DICHIARA

di non utilizzare altre fonti idriche a servizio dello stesso fondo agricolo;

Comunica inoltre P.E.C. dell'istante italianaimmobiliare srl1@pec.it.

Alla presente firmata in originale dal sottoscritto richiedente, si allega in triplice copia:

(cancellare le parti non occorrenti)

- Documento di riconoscimento in corso di validità di cui all'art. 38 comma 3 del D.P.R. 28.12.2000 n. 445;
- Dichiarazione sostitutiva dell'atto di notorietà di cui alla L. 190/2012 art. 1 comma 9;
- Relazione tecnica in bollo datata, timbrata e firmata dal tecnico descrivente: le caratteristiche del pozzo da realizzare, l'ipotetico piano di utilizzo delle acque riportante un analitico calcolo giustificativo della portata necessitante;
- Catastino nel quale vanno riportati per singolo utente: i dati catastali del fondo, la superficie irrigua al netto di tare e incolti, il tipo di coltura praticato e gli estremi dell'atto di provenienza nei casi in cui l'intestazione catastale non coincida con l'attuale utente;
- Relazione geologica di cui al D. M. 11/3/1988;
- uno stralcio della Carta Topografica in scala 1:25.000 edita dall'I.G.M., con ubicazione del fondo ed in rosso il punto di indagine presunto; Georeferenziazione del predetto punto da esprimere in Coordinate Piane UTM - WGS84 Fuso 33 N: X (Coord. E) e Y (Coord. N);
- Visura catastale dell'intera azienda (originale e copia) di data non anteriore a mesi sei;
- Estratti catastali di mappa e partitario (in data attuale) limitatamente alle particelle da irrigare o che abbiano attinenza con il tipo di utenza, di data non anteriore a mesi sei;
- Planimetria Catastale del fondo interessato con l'ubicazione del punto ove effettuare lo scavo del pozzo; Pianta e Sezione dello scavo con l'indicazione della presunta stratigrafia dei terreni attraversati a scala non inferiore a 1:100; Particolari costruttivi delle eventuali opere di presa e derivazione previste a scala non inferiore a 1:100 (in bollo firmato e timbrato dal tecnico);
- Titolo di proprietà con eventuale tipo di frazionamento autenticato nei modi di Legge e copia,
- Ricevuta del versamento su c/c postale n. 10694974 intestato a UNICREDIT Cassiere Regione Sicilia - Ragusa capo 18 cap. 4361, per spese di istruttoria e sopralluogo oppure versamento diretto presso l'Ufficio Provinciale di Cassa Regionale del Banco di Sicilia S.p.A. utilizzando l'apposito modello "121 T";

La compilazione dei campi riportanti i dati anagrafici, amministrativi, tecnici è obbligatoria nella sua interezza per il corretto svolgimento dell'attività istruttoria. Si suggerisce di sbarrare i campi non aventi pertinenza con la specificità dell'istanza. La mancata compilazione anche parziale renderà passibile di rinvio l'istanza stessa.

Ragusa,

ITALIANA IMMOBILIARE S.R.L.
Amministratore Unico