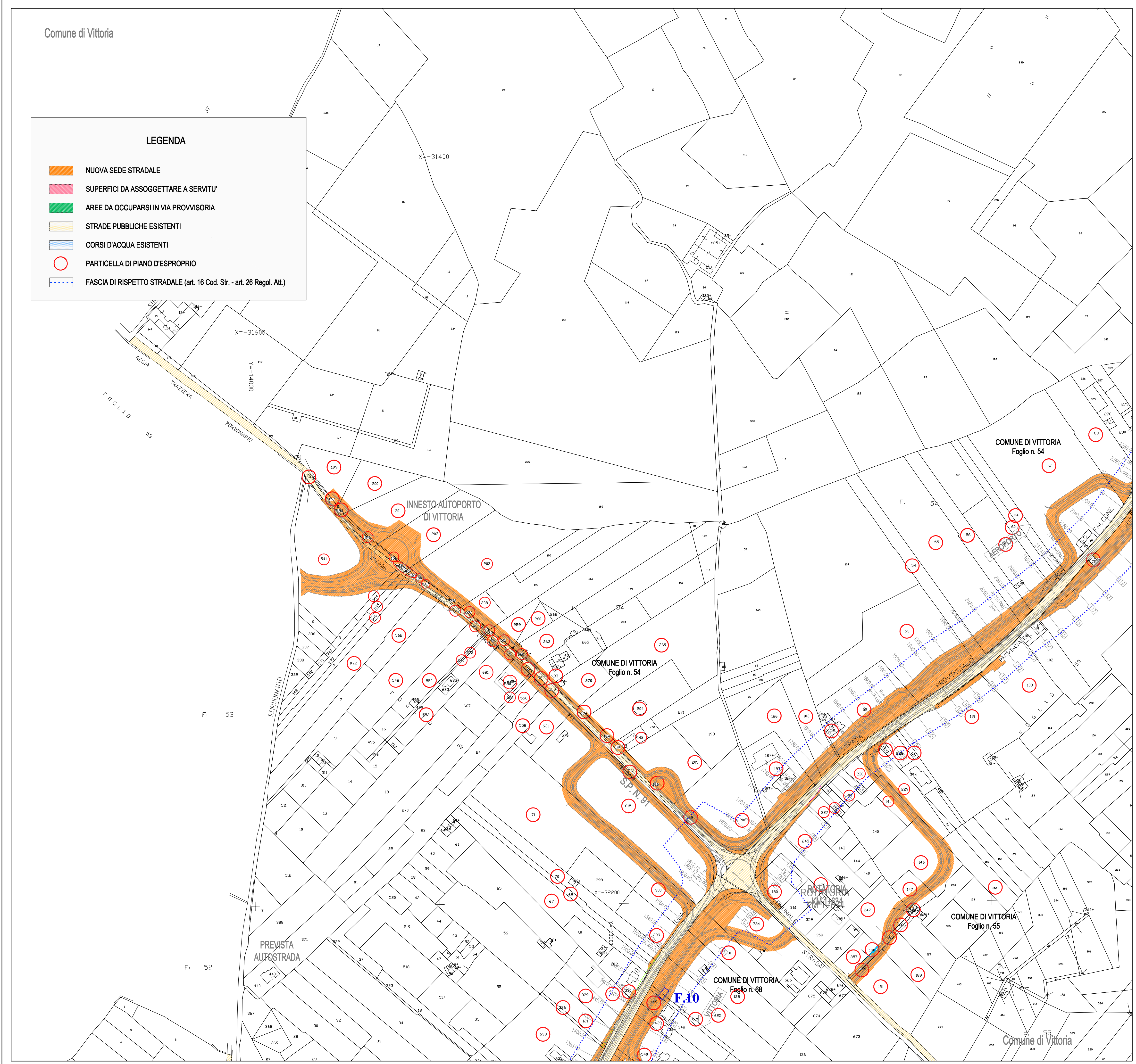


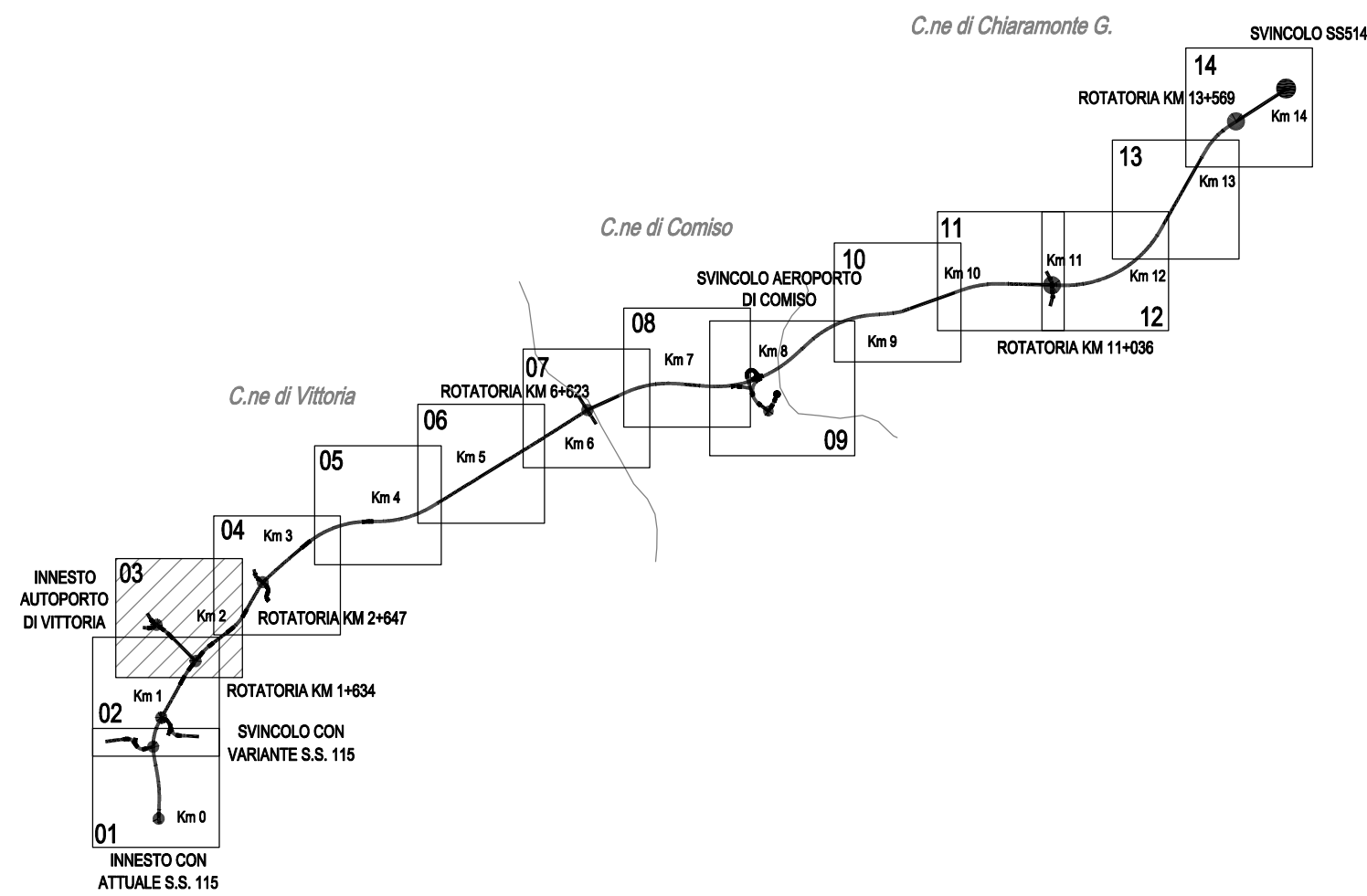
Comune di Vittoria

LEGENDA

- NUOVA SEDE STRADALE
- SUPERFICI DA ASSOGGETTARE A SERVITU'
- AREE DA OCCUPARSI IN VIA PROVVISORIA
- STRADE PUBBLICHE ESISTENTI
- CORSI D'ACQUA ESISTENTI
- PARTICELLA DI PIANO D'ESPROPRIO
- FASCIA DI RISPETTO STRADALE (art. 16 Cod. Str. - art. 26 Regol. Att.)



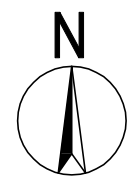
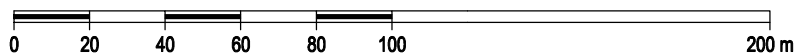
QUADRO DI UNIONE



LEGENDA

Infrastrutture stradali in progetto

Scala 1:2.000



PROVINCIA REGIONALE DI RAGUSA

POTENZIAMENTO DEI COLLEGAMENTI STRADALI FRA LA
S.S. N. 115 TRATTO COMISO-VITTORIA, IL NUOVO AEROPORTO DI
COMISO E LA S.S. N. 514 RAGUSA-CATANIA

PROGETTO DEFINITIVO
CUP F520C0500070003

GRUPPO DI PROGETTAZIONE (ATTI):

SIS S.r.l. (MANDATARIA)
A&S Engineering S.r.l.
BONIFICA ITALIA S.r.l.
CO.RE. INGEGNERIA
OMNISERVICE Engineering S.r.l.

RESPONSABILI DI PROGETTO:

Prof. Ing. Antonio Bevilacqua
Ordine Ingegneri di Palermo n. 4058
Dott. Ing. Franco Persio Bocchetto
Ordine Ingegneri di Roma n. 8864
Dott. Ing. Vincenzo Calzona
Ordine Ingegneri di Roma n. 16656
Dott. Ing. Pietro Agnello
Ordine Ingegneri di Agrigento n. 543

RESPONS. INTEG. PREST. SPECIALISTICHE
Prof. Ing. Antonio Bevilacqua
n. 4058

UFFICIO DEL RESPONSABILE DEL PROCEDIMENTO

RESPONSABILE DEL PROCEDIMENTO
Dott. Ing. Vincenzo Corallo

ASSISTENTE
Dott. Ing. Salvatore Dipasquale

ESPROPRI
Planimetria catastale - Tav. 3

CODICE: PD-ES02-ESP-PC03-E

SCALA: 1:2.000 DATA: Ottobre 2011

NOME FILE: PD-ES02-ESP-PC03(1-14).EDWG

Rev.	Data	Descrizione	Redatto	Viso	Approvato
A	Luglio 2010	EMISSIONE PROGETTO DEFINITIVO	GROSSO	ALAGNA	BEVILACQUA
B	Ottobre 2010	REVISIONE GIUSTA NOTA PROV. RG PROT. 062241 DEL 02/09/2010	GROSSO	ALAGNA	BEVILACQUA
C	Febbraio 2011	REVISIONE GIUSTA NOTA PROV. RG PROT. 010159 DEL 19/02/2011	GROSSO	ALAGNA	BEVILACQUA
D	Aprile 2011	REVISIONE GIUSTO VERB. COMM. REG. LL. PP. DEL 11/04/2011	GROSSO	ALAGNA	BEVILACQUA
E	Ottobre 2011	REVISIONE GIUSTA ISTRUTTORIA PER C.A.S. OTTOBRE 2011	GROSSO	ALAGNA	BEVILACQUA